Образец по чл. 53, ал. 6 от НСГ

Изготвил: инж. Фикри Моламехмедов
/име, фамилия,/ подпис: .....
дата:04.12.2018г.,
№ и дата на удостоверението за упражняване на лесовъдска практика: 4745/28.11.14 г.

Одобрил: инж. Фикрин Белев
име, фамилия,/ подпис: .....
дата: 04.12.2018 г.
№ и дата на удостоверението за упражняване на лесовъдска практика: 9102/17.03.2013 г.

ТЕХНОЛОГИЧЕН ПЛАН № 1

За добив на дървесина от отдел **200** подотдел **„е"**
На ТП ДГС/~~ДЛС~~.....**Смилян**...../*попълва се само за държавни гори*/
Община .....**Смолян**.....; Землище .....**Кошница**.....;
имот с (кадастрален идентификатор/КВС) №.....—....., /*попълва се само за недържавни гори*/

I. Схема за добива на дървесина от насаждението

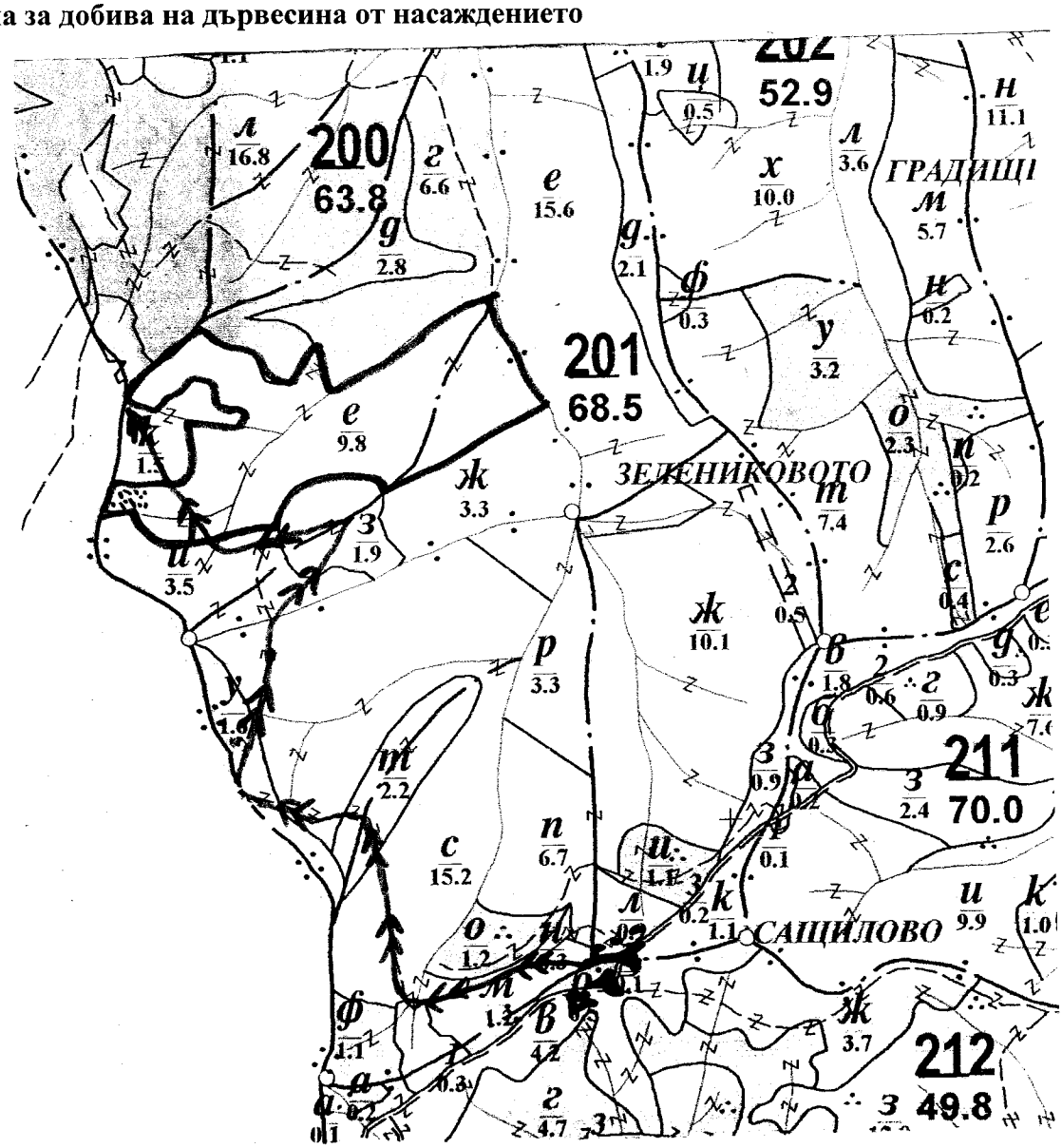

Легенда:

- ± ± ± ± проектирани коларски вр. извозни пътища
- съществуващи извозни пътища
- съществуващ автомобилен път
- технологична просека
- насаждение
- Не маркирана част
- Съществуващ горски автомобилен път
- проектирани тракторни вр. извозни пътища
- временен склад
- xxxxxx трасе на въжена линия
- =+=+=+= проектиран автомобилен път
- маркирани дървета от върхов корояд
- Маркирани дървета нападнати от върхов корояд

На схемата задължително се нанасят контурите на насаждението/имота, съществуващите и проектирани временни горски пътища, технологичните просеки, просеките за въжени линии, извозни пътища, временни складове както и връзката им със съществуващата автомобилна пътна мрежа.

Площадка за складиране на материали М (у извоз и подвоз)

II. Характеристика на насаждението

1.Вид на сечта .....**Санитарна**...../ интензивност **100**.%
Втори вид сеч **Техническа сеч** / интензивност **100** %
2.Площ на подотдела **9.8**.....ха Размер на сечището.....**0.1** ха
3. Състав по план/програма...**бк9;бб1**....., действителен **бк9;бб1**
5. Запас на 1 ха: с клони.....**268**.....куб.м/ха , без клони .....**238**.....куб. м/ха.
6. Среден наклон на терена .....**34**.....градуса.
7. Очакван добив от маркираната дървесина **55** лежаща маса, куб.м.

дърв. вид / категория	бб					дърв. вид / категория	Бб	бк				Общо	
едра	19					дребна	-					вър-шина	
средна	12					дърва	9	15					

8.Наличие и характеристика на подраста преди сечта (състав, възраст, средна височина, % на покритие)

Средно извозно разстояние **100 м** ;
10. Други характеристики на насаждението (*токовища, сватбовища, надлесни дървета, сервитути, защитени територии, Натура 2000, защитени видове описани в доклада за гори с висока консервационна стойност, мъртва дървесина, вододайни зони, биологично разнообразие и др.).**Насаждението има дървопроизводителна функция не попада в ГВКС и не преминават водни течения.*** **Функционална група - дървопроизводителна. Не попада в Натура 2000.**

III. Технологични указания

1. Дървесината в насаждението да се добива при спазване на технологичната схема по т. I
2. Сечта ще се извършва с (моторен трион, ръчно, машини; кастренето на отсечените стъбла се извършва: в сечище, на временен склад) **с БМТ, кастренето на отсечените стъбла в сечището**.
.....
.....
3. Извозът от сечището до временните складове ще се осъществява - **на сортименти до 8 метра с влачене по терена с животинска теглителна сила и механизирана техника**..... на (цели стъбла, дълги/къси секции, сортименти, чипс и др.; с влачене по терена, изцяло натоварени).....
4. Проектирани нови горски автомобилни пътища съгласно Наредба 5 за строителството в горските територии без промяна на предназначението им: дължина .....м. широчина .....м.
5. Изграждане и ремонт на временни извозни горски пътища:
5.1 Тракторни – допустимо разстояние между тях .....м (не по-малко от 40 м), дължина **100** м, широчина 4 м.
5.2 Коларски - разстояние между тях.....м (не по-малко от 40 м), дължина .....м, широчина ... м
6. Просеки за въжени линии: ..... бр.
допустимо разстояние между просеките ..... м., дължина ..... м., широчина ..... м.
7. Направа на технологични просеки .....бр.
допустимо разстояние между тях .....м., дължина .....м., широчина ..... м.
8. Изграждане на нови временни складове (бр., площ в ха) **не е необходимо,ще се рампира на своборните места покрай ГАП**.....
9. Мерки за опазване на оставащите на корен дървета, подраста, младиняка и почвата **-Да се опазва оставащите на корен дървета подраст и почва.**
10. Начини за почистване на сечището – **Събиране на вършината на купчини.**
11. Други указания: **Да се спазва БДС, закона за горите и подзаконовите нормативи.След сечта и извоза извозните пътища да бъдат задръстени.Не се допуска попадане на вършина във водните течения ако попадне то своевременно да се почистят. Подвозването на дървесината ще се извършва с механизирана техника снабдена с кран и платформа за товаре на дървен материал.**
Да се изнасят битовите отпадъци от сечището извън горските територии на определените за това места.
12. Всички операции по подготвителните и основните работи да се извършват съгласно изискванията на Правилника за здравословни и безопасни условия на труд в горите и правилата за противопожарна безопасност в горите.

ЗАПОЗНАТ с технологичния план: ...../попълва се след издаването на позволителното за сеч/
Лицето по чл. 108, ал. 2 от ЗГ, на което е издадено позволително за сеч № .....
.....
/ трите имена, подпис, дата - /
№ и дата на удостоверението за упражняване на лесовъдска практика: .....

Образец по чл. 53, ал. 6 от НСГ

Изготвил: инж. Фикри Моланехмедов

/име, фамилия,/ подпис: .....

дата:04.12.2018г.,

№ и дата на удостоверението за упражняване на лесовъдска практика: 4745/28.11.11 г.

Одобрил: инж. Бетанин Белев

/име, фамилия,/ подпис: .....

дата: 04.12.2018 г.

№ и дата на удостоверението за упражняване на лесовъдска практика: 9.102/14.03.2013 г.

ТЕХНОЛОГИЧЕН ПЛАН № 1

За добив на дървесина от отдел **200** подотдел **„з"**

На ТП ДГС/~~ДЛС~~.....**Смилян**...../*попълва се само за държавни гори*/

Община .....**Смолян**.....; Землище .....**Кошница**.....;

имот с (кадастрален идентификатор/КВС) №.....—....., /*попълва се само за недържавни гори*/

I. Схема за добива на дървесина от насаждението

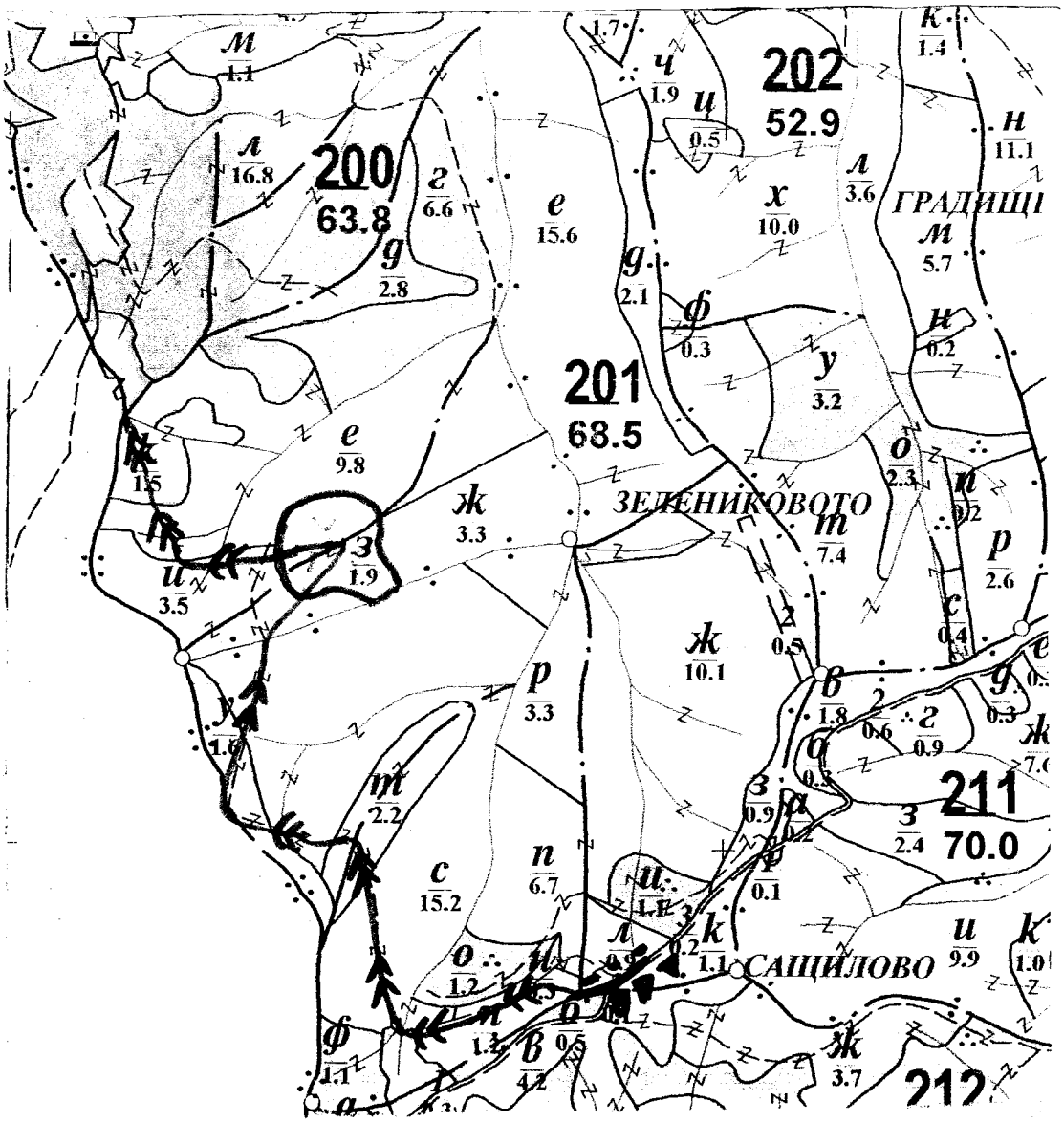

Легенда:

- ± ± ± ± проектирани коларски вр. извозни пътища
- съществуващи извозни пътища
- съществуващ автомобилен път
- технологична просека
- Маркирано насаждение
- Не маркирана част
- проектирани тракторни вр. извозни пътища
- временен склад
- xxxxxx трасе на въжена линия
- =+=+=+= проектиран автомобилен път
- маркирани дървета от върхов корояд
- площадки за складиране на материал

На схемата задължително се нанасят контурите на насаждението/имота, съществуващите и проектирани временни горски пътища, технологичните просеки, просеките за въжени линии, извозни пътища, временни складове както и връзката им със съществуващата автомобилна пътна мрежа.

II. Характеристика на насаждението

1.Вид на сечта .....**Принудителна**...../ интензивност **20**.%
Втори вид сеч **Техническа сеч** / интензивност **100** %
2.Площ на подотдела **1,9**.....ха Размер на сечището.....**1,9** ха
3. Състав по план/програма...**ббl0;бк**....., действителен **ббl0;бк**
5. Запас на 1 ха: с клони.....**189**.....куб.м/ха , без клони .....**159**.....куб. м/ха.
6. Среден наклон на терена .....**29**.....градуса.
7. Очакван добив от маркираната дървесина **74** лежаща маса, куб.м.

дърв. вид / категория	бб					дърв. вид / категория	Бб	бк				Общо	
едра	21					дребна	1					вър-	
средна	16					дърва	31	5				шина	

8.Наличие и характеристика на подраста преди сечта (състав, възраст, средна височина, % на покритие)

Средно извозно разстояние **70 м** ;
10. Други характеристики на насаждението (*токовища, сватбовища, надлесни дървета, сервитути, защитени територии, Натура 2000, защитени видове описани в доклада за гори с висока консервационна стойност, мъртва дървесина, вододайни зони, биологично разнообразие и др.).**Насаждението има дървопроизводителна функция не попада в ГВКС и не преминават водни течения.*** **Функционална група - дървопроизводителна. Не попада в Натура 200**

III. Технологични указания

1. Дървесината в насаждението да се добива при спазване на технологичната схема по т. I
2. Сечта ще се извършва с (моторен трион, ръчно, машини; кастренето на отсечените стъбла се извършва: в сечище, на временен склад) **с БМТ, кастренето на отсечените стъбла в сечището**.
.....
.....
3. Извозът от сечището до временните складове ще се осъществява - **на сортименти до 8 метра с влачене по терена с животинска теглителна сила и механизирана техника**..... на (цели стъбла, дълги/къси секции, сортименти, чипс и др.; с влачене по терена, изцяло натоварени).....
4. Проектирани нови горски автомобилни пътища съгласно Наредба 5 за строителството в горските територии без промяна на предназначението им: дължина .....м. широчина .....м.
5. Изграждане и ремонт на временни извозни горски пътища:
5.1 Тракторни – допустимо разстояние между тях .....м (не по-малко от 40 м), дължина **100** м, широчина 4 м.
5.2 Коларски - разстояние между тях.....м (не по-малко от 40 м), дължина .....м, широчина ... м
6. Просеки за въжени линии: ..... бр.
допустимо разстояние между просеките ..... м., дължина ..... м., широчина ..... м.
7. Направа на технологични просеки .....бр.
допустимо разстояние между тях .....м., дължина .....м., широчина ..... м.
8. Изграждане на нови временни складове (бр., площ в ха) **не е необходимо,ще се рампира на своборните места покрай ГАП**.....
.....
9. Мерки за опазване на оставащите на корен дървета, подраста, младиняка и почвата -**Да се опазва оставащите на корен дървета подраст и почва.**
10. Начини за почистване на сечището – **Събиране на вършината на купчини.**
11. Други указания: **Да се спазва БДС, закона за горите и подзаконовите нормативи.След сечта и извоза извозните пътища да бъдат задръстени.Не се допуска попадане на вършина във водните течения ако попадне то своевременно да се почистят. Подвозването на дървесината ще се извършва с механизирана техника снабдена с кран и платформа за товаре на дървен материал.**
Да се изнасят битовите отпадъци от сечището извън горските територии на определените за това места.
12. Всички операции по подготвителните и основните работи да се извършват съгласно изискванията на Правилника за здравословни и безопасни условия на труд в горите и правилата за противопожарна безопасност в горите.

ЗАПОЗНАТ с технологичния план: ...../попълва се след издаването на позволителното за сеч/
Лицето по чл. 108, ал. 2 от ЗГ, на което е издадено позволително за сеч № .....
.....
/ трите имена, подпис, дата - /
№ и дата на удостоверението за упражняване на лесовъдска практика: .....

Образец по чл. 53, ал. 6 от НСГ

Изготвил: инж. Фикри Мопамихмедов
/име, фамилия,/ подпис: .....
дата:04.12.2018г.,
№ и дата на удостоверението за упражняване на лесовъдска практика: 4745/29.11.17г.

Одобрил: инж. Веселин Бейфрив
име, фамилия,/ подпис: .....
дата: 04.12.2018г.
№ и дата на удостоверението за упражняване на лесовъдска практика: 9102/14.03.2013г.

ТЕХНОЛОГИЧЕН ПЛАН № 1

За добив на дървесина от отдел **201** подотдел **„ м"**
На ТП ДГС/~~ДЛС~~.....**Смилян**...../*попълва се само за държавни гори/*
Община .....**Смолян**.....; Землище .....**Кошница**.....;
имот с (кадастрален идентификатор/КВС) №.....—....., /*попълва се само за недържавни гори/*

I. Схема за добива на дървесина от насаждението

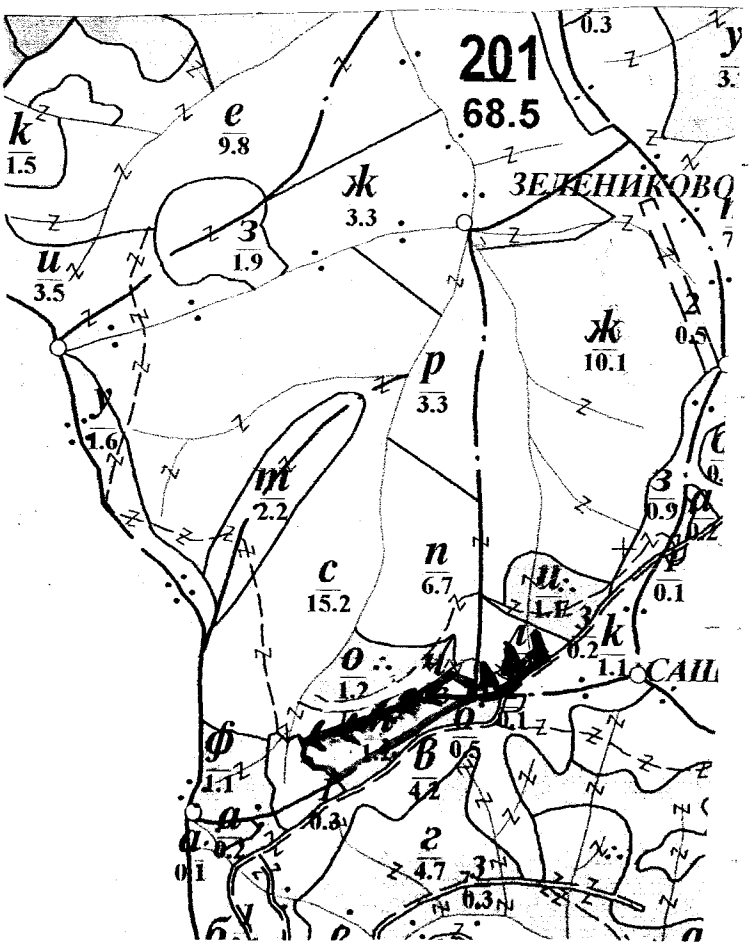

Площадка за складиране на материали м/у извоз и подвоз

Съществуващ горски автомобилен път

Легенда:

- ± ± ± ± проектирани коларски вр. извозни пътища
- съществуващи извозни пътища
- съществуващ автомобилен път
- технологична просека
- Маркирано насаждение
- Не маркирана част
- проектирани тракторни вр. извозни пътища
- временен склад
- xxxxxx трасе на въжена линия
- =+=+=+= проектиран автомобилен път
- маркирани дървета от върхов корояд

На схемата задължително се нанасят контурите на насаждението/имота, съществуващите и проектирани временни горски пътища, технологичните просеки, просеките за въжени линии, извозни пътища, временни складове както и връзката им със съществуващата автомобилна пътна мрежа.

II. Характеристика на насаждението

1.Вид на сечта .....**Принудителна**...../ интензивност **1**.%
Втори вид сеч **Техническа сеч** / интензивност **100** %
2.Площ на подотдела **1,2**.....ха Размер на сечището.....**1,2** ха
3. Състав по план/програма...**бб10;бк**....., действителен **бб10;бк**
5. Запас на 1 ха: с клони.....**292**.....куб.м/ха , без клони .....**255**.....куб. м/ха.
6. Среден наклон на терена .....**15**.....градуса.
7. Очакван добив от маркираната дървесина **30** лежаща маса, куб.м.

дърв. вид / категория	бб					дърв. вид / категория	Бб	бк				Общо	
едра	11					дребна	-					вър-шина	
средна	4					дърва	4	11					

8.Наличие и характеристика на подраста преди сечта (състав, възраст, средна височина, % на покритие)

Средно извозно разстояние **50 м** ;
10. Други характеристики на насаждението (*токовища, сватбовища, надлесни дървета, сервитути, защитени територии, Натура 2000, защитени видове описани в доклада за гори с висока консервационна стойност, мъртва дървесина, вододайни зони, биологично разнообразие и др.).**Насаждението има дървопроизводителна функция не попада в ГВКС и не преминават водни течения.*** **Функционална група - дървопроизводителна. Не попада в Натура 2000.**

III. Технологични указания

1. Дървесината в насаждението да се добива при спазване на технологичната схема по т. I
2. Сечта ще се извършва с (моторен трион, ръчно, машини; кастренето на отсечените стъбла се извършва: в сечище, на временен склад) **с БМТ, кастренето на отсечените стъбла в сечището**.
.....
.....
3. Извозът от сечището до временните складове ще се осъществява - **на сортименти до 8 метра с влачене по терена с животинска теглителна сила и механизирана техника**..... на (цели стъбла, дълги/къси секции, сортименти, чипс и др.; с влачене по терена, изцяло натоварени).....
4. Проектирани нови горски автомобилни пътища съгласно Наредба 5 за строителството в горските територии без промяна на предназначението им: дължина .....м. широчина .....м.
5. Изграждане и ремонт на временни извозни горски пътища:
5.1 Тракторни – допустимо разстояние между тях .....м (не по-малко от 40 м), дължина **250** м, широчина 4 м.
5.2 Коларски - разстояние между тях.....м (не по-малко от 40 м), дължина .....м, широчина ... м
6. Просеки за въжени линии: ..... бр.
допустимо разстояние между просеките ..... м., дължина ..... м., широчина ..... м.
7. Направа на технологични просеки .....бр.
допустимо разстояние между тях .....м., дължина .....м., широчина ..... м.
8. Изграждане на нови временни складове (бр., площ в ха) **не е необходимо,ще се рампира на своборните места покрай ГАП**.....
.....
9. Мерки за опазване на оставащите на корен дървета, подраста, младиняка и почвата -**Да се опазва оставащите на корен дървета подраст и почва.**
10. Начини за почистване на сечището – **Събиране на вършината на купчини.**
11. Други указания: **Да се спазва БДС, закона за горите и подзаконовите нормативи.След сечта и извоза извозните пътища да бъдат задръстени.Не се допуска попадане на вършина във водните течения ако попадне то своевременно да се почистят.**
Да се изнасят битовите отпадъци от сечището извън горските територии на определените за това места.
12. Всички операции по подготвителните и основните работи да се извършват съгласно изискванията на Правилника за здравословни и безопасни условия на труд в горите и правилата за противопожарна безопасност в горите.

ЗАПОЗНАТ с технологичния план: ...../попълва се след издаването на позволителното за сеч/
Лицето по чл. 108, ал. 2 от ЗГ, на което е издадено позволително за сеч № .....
.....
/ трите имена, подпис, дата - /
№ и дата на удостоверението за упражняване на лесовъдска практика: .....

Образец по чл. 53, ал. 6 от НСГ

Изготвил: инж. Фикрия Исламетова
/име, фамилия,/ подпис: .....
дата:04.12.2018г.,
№ и дата на удостоверението за упражняване на лесовъдска практика: 4745/28.11.11 г.

Одобрил: инж. Бейдаш Бейдаш
име, фамилия,/ подпис: .....
дата: 04.12.2018г.
№ и дата на удостоверението за упражняване на лесовъдска практика: 9102/14.03.2013 г.

ТЕХНОЛОГИЧЕН ПЛАН № 1

За добив на дървесина от отдел **201** подотдел **„с"**
На ТП ДГС/~~ДЛС~~.....**Смилян**...../*попълва се само за държавни гори*/
Община .....**Смолян**.....; Землище .....**Кошница**.....;
имот с (кадастрален идентификатор/КВС) №.....–....., /*попълва се само за недържавни гори*/

I. Схема за добива на дървесина от насаждението

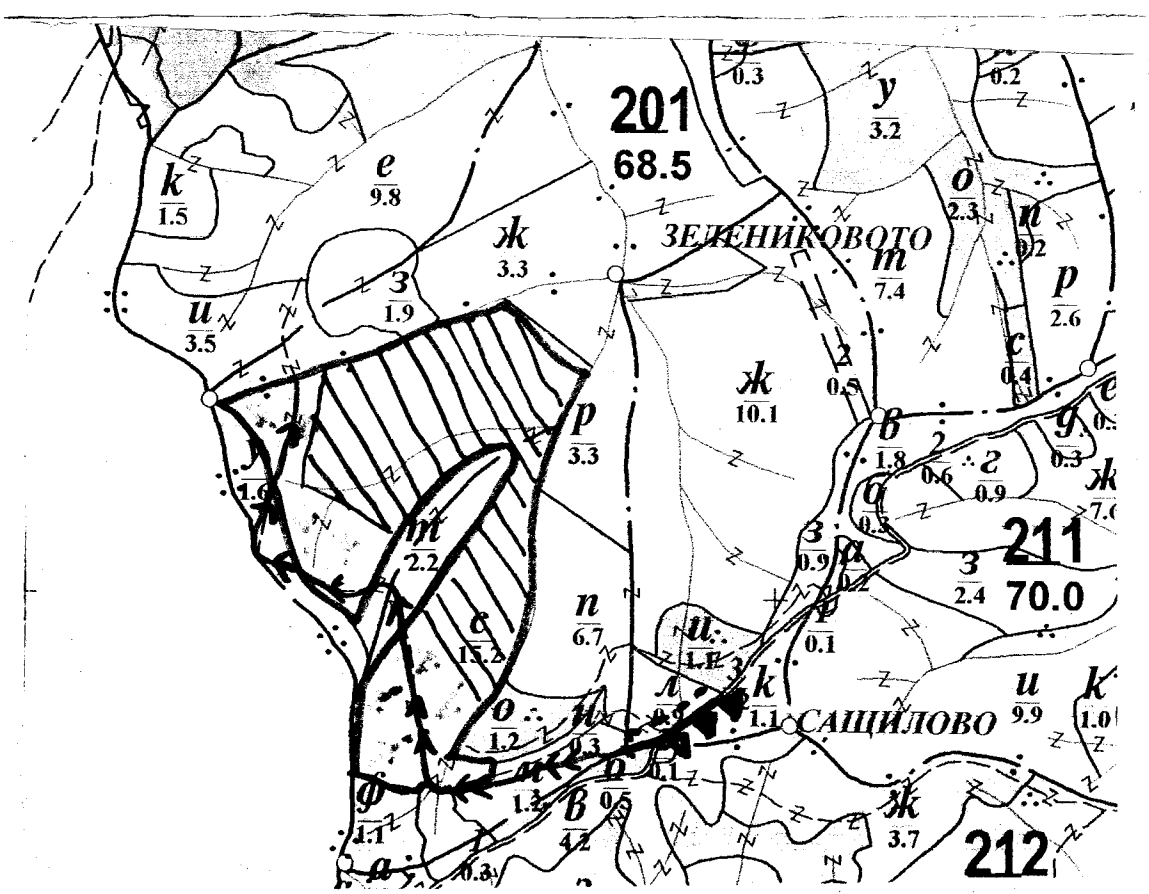

Легенда:

- ±±±± проектирани коларски вр. извозни пътища
- съществуващи извозни пътища
- съществуващ автомобилен път
- технологична просека
- Маркирано насаждение
- Не маркирана част
- Съществуващ горски автомобилен път
- проектирани тракторни вр. извозни пътища
- временен склад
- xxxxxx трасе на въжена линия
- =+=+=+= проектиран автомобилен път
- маркирани дървета от върхов корояд

Площадки за складиране на материали м/у подвоз и извоз

На схемата задължително се нанасят контурите на насаждението/имота, съществуващите и проектирани временни горски пътища, технологичните просеки, просеките за въжени линии, извозни пътища, временни складове както и връзката им със съществуващата автомобилна пътна мрежа.

II. Характеристика на насаждението

1.Вид на сечта .....**Принудителна**...../ интензивност **1.**%
Втори вид сеч **Техническа сеч** / интензивност **100** %
2.Площ на подотдела **15.2**.....ха Размер на сечището.....**6.0** ха
3. Състав по план/програма...**бк9;ббl**....., действителен **бк9;ббl**
5. Запас на 1 ха: с клони.....**387**.....куб.м/ха , без клони .....**346**.....куб. м/ха.
6. Среден наклон на терена .....**32**.....градуса.
7. Очакван добив от маркираната дървесина **140** лежаща маса, куб.м.

дърв. вид / категория	бб	см				дърв. вид / категория	Бб	бк				Общо	
едра	36	1				дребна	-					вър-шина	
средна	10					дърва	17	76					

8.Наличие и характеристика на подраста преди сечта (състав, възраст, средна височина, % на покритие)

Средно извозно разстояние **100 м** ;
10. Други характеристики на насаждението (*токовища, сватбовища, надлесни дървета, сервитути, защитени територии, Натура 2000, защитени видове описани в доклада за гори с висока консервационна стойност, мъртва дървесина, вододайни зони, биологично разнообразие и др.).* ***Насаждението има дървопроизводителна функция не попада в ГВКС и не преминават водни течения.*** **Функционална група - дървопроизводителна. Не попада в Натура 2000.**

III. Технологични указания

1. Дървесината в насаждението да се добива при спазване на технологичната схема по т. I
2. Сечта ще се извършва с (моторен трион, ръчно, машини; кастренето на отсечените стъбла се извършва: в сечище, на временен склад) **с БМТ, кастренето на отсечените стъбла в сечището.**
.....
.....
3. Извозът от сечището до временните складове ще се осъществява - **на сортименти до 8 метра с влачене по терена с животинска теглителна сила и механизирана техника**..... на (цели стъбла, дълги/къси секции, сортименти, чипс и др.; с влачене по терена, изцяло натоварени).....
4. Проектирани нови горски автомобилни пътища съгласно Наредба 5 за строителството в горските територии без промяна на предназначението им: дължина .....м. широчина .....м.
5. Изграждане и ремонт на временни извозни горски пътища:
5.1 Тракторни – допустимо разстояние между тях .....м (не по-малко от 40 м), дължина **350** м, широчина 4 м.
5.2 Коларски - разстояние между тях.....м (не по-малко от 40 м), дължина .....м, широчина ... м
6. Просеки за въжени линии: ..... бр.
допустимо разстояние между просеките ..... м., дължина ..... м., широчина ..... м.
7. Направа на технологични просеки .....бр.
допустимо разстояние между тях .....м., дължина .....м., широчина ..... м.
8. Изграждане на нови временни складове (бр., площ в ха) **не е необходимо,ще се рампира на своборните места покрай ГАП**.....
9. Мерки за опазване на оставащите на корен дървета, подраста, младиняка и почвата -**Да се опазва оставащите на корен дървета подраст и почва.**
10. Начини за почистване на сечището – **Събиране на вършината на купчини.**
11. Други указания: **Да се спазва БДС, закона за горите и подзаконовите нормативи.След сечта и извоза извозните пътища да бъдат задръстени.Не се допуска попадане на вършина във водните течения ако попадне то своевременно да се почистят. Подвозването на дървесината ще се извършва с механизирана техника снабдена с кран и платформа за товаре на дървен материал.**
Да се изнасят битовите отпадъци от сечището извън горските територии на определените за това места.
12. Всички операции по подготвителните и основните работи да се извършват съгласно изискванията на Правилника за здравословни и безопасни условия на труд в горите и правилата за противопожарна безопасност в горите.

ЗАПОЗНАТ с технологичния план: ...../попълва се след издаването на позволителното за сеч/
Лицето по чл. 108, ал. 2 от ЗГ, на което е издадено позволително за сеч № .....
.....
/ трите имена, подпис, дата - /
№ и дата на удостоверението за упражняване на лесовъдска практика: .....

Образец по чл. 53, ал. 6 от НСГ

Изготвил: инж. Фикри Монашехмедов
/име, фамилия,/ подпис: .....
дата:04.12.2018г.,
№ и дата на удостоверението за упражняване на лесовъдска практика: 4745/28.11.11г.

Одобрил: инж. [illegible]
/име, фамилия,/ подпис: .....
дата: 04.12.2018г.
№ и дата на удостоверението за упражняване на лесовъдска практика: 9102/17.03.2013г.

ТЕХНОЛОГИЧЕН ПЛАН № 1

За добив на дървесина от отдел **201** подотдел **„т"**
На ТП ДГС/~~ДЛС~~.....**Смилян**...../*попълва се само за държавни гори*/
Община .....**Смолян**.....; Землище .....**Кошница**.....;
имот с (кадастрален идентификатор/КВС) №....., /*попълва се само за недържавни гори*/

I. Схема за добива на дървесина от насаждението

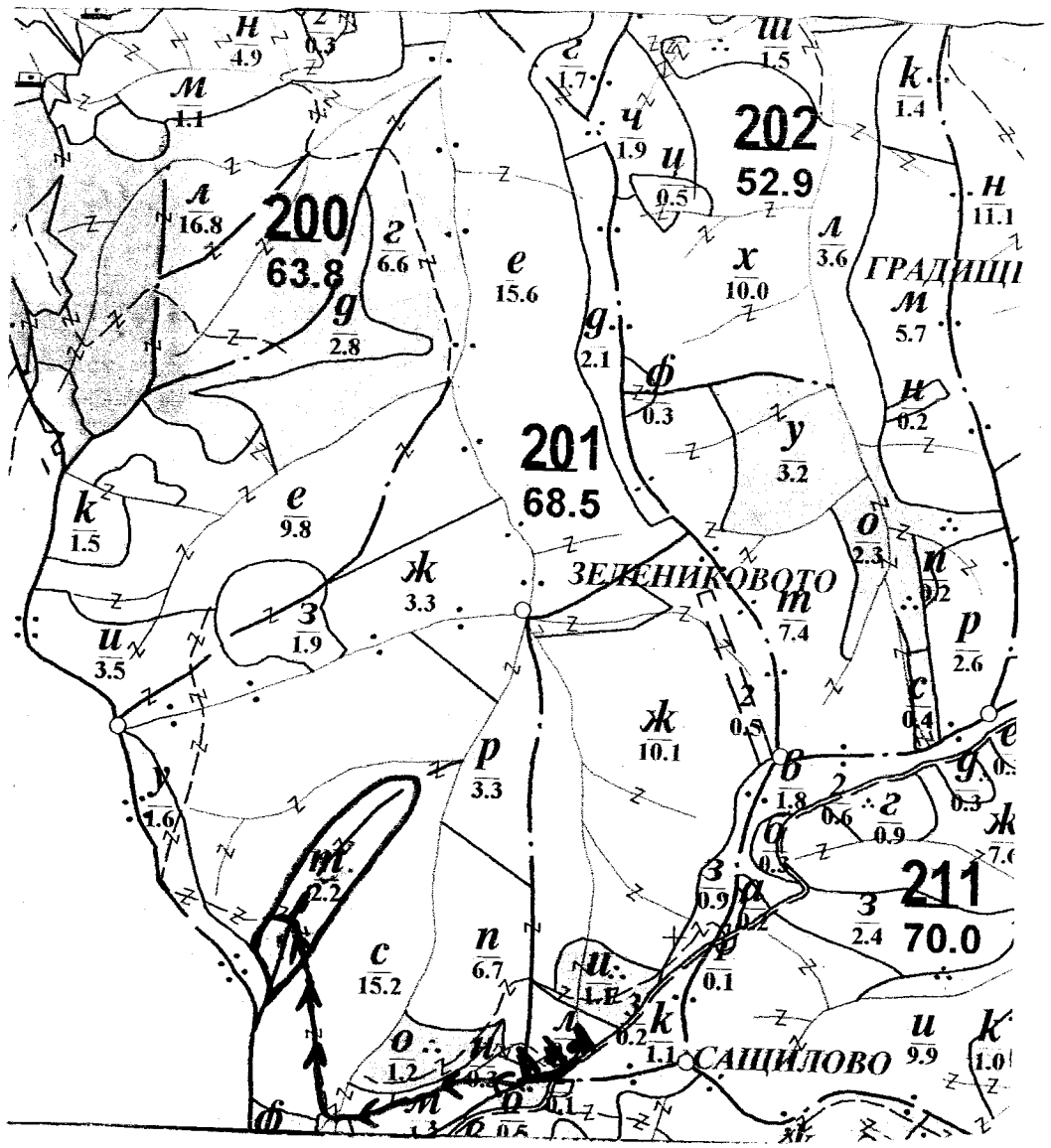

Легенда:

- ±±±± проектирани коларски вр. извозни пътища
- съществуващи извозни пътища
- съществуващ автомобилен път
- технологична просека
- Маркирано насаждение
- Не маркирана част
- съществуващ горски автомобилен път
- проектирани тракторни вр. извозни пътища
- временен склад
- xxxxxx трасе на въжена линия
- проектиран автомобилен път
- маркирани дървета от върхов корояд

Площадки за складиране и на материали м/у извози и подвоз

На схемата задължително се нанасят контурите на насаждението/имота, съществуващите и проектирани временни горски пътища, технологичните просеки, просеките за въжени линии, извозни пътища, временни складове както и връзката им със съществуващата автомобилна пътна мрежа.

II. Характеристика на насаждението

1.Вид на сечта .....**Принудителна**...../ интензивност **10**.%
Втори вид сеч **Техническа сеч** / интензивност **100** %
2.Площ на подотдела **2.2**.....ха Размер на сечището.....**2.2** ха
3. Състав по план/програма...**ббl0;бк**....., действителен **ббl0;бк**
5. Запас на 1 ха: с клони.....**423**.....куб.м/ха , без клони .....**410**.....куб. м/ха.
6. Среден наклон на терена .....**21**.....градуса.
7. Очакван добив от маркираната дървесина **100** лежаща маса, куб.м.

дърв. вид / категория	бб					дърв. вид / категория	Бб	бк				Общо	
едра	36					дребна	1					вър-	
средна	23					дърва	29	11				шина	

8.Наличие и характеристика на подраста преди сечта (състав, възраст, средна височина, % на покритие)

Средно извозно разстояние **100 м** ;
10. Други характеристики на насаждението (*токовища, сватбовища, надлесни дървета, сервитути, защитени територии, Натура 2000, защитени видове описани в доклада за гори с висока консервационна стойност, мъртва дървесина, вододайни зони, биологично разнообразие и др.).* ***Насаждението има дървопроизводителна функция не попада в ГВКС и не преминават водни течения.*** **Функционална група - дървопроизводителна. Не попада в Натура 2000.**

III. Технологични указания

1. Дървесината в насаждението да се добива при спазване на технологичната схема по т. I
2. Сечта ще се извършва с (моторен трион, ръчно, машини; кастренето на отсечените стъбла се извършва: в сечище, на временен склад) **с БМТ, кастренето на отсечените стъбла в сечището**.
.....
.....
3. Извозът от сечището до временните складове ще се осъществява - **на сортименти до 8 метра с влачене по терена с животинска теглителна сила и механизирана техника**..... на (цели стъбла, дълги/къси секции, сортименти, чипс и др.; с влачене по терена, изцяло натоварени).....
4. Проектирани нови горски автомобилни пътища съгласно Наредба 5 за строителството в горските територии без промяна на предназначението им: дължина .....м. широчина .....м.
5. Изграждане и ремонт на временни извозни горски пътища:
5.1 Тракторни – допустимо разстояние между тях .....м (не по-малко от 40 м), дължина **100** м, широчина 4 м.
5.2 Коларски - разстояние между тях.....м (не по-малко от 40 м), дължина .....м, широчина ... м
6. Просеки за въжени линии: ..... бр.
допустимо разстояние между просеките ..... м., дължина ..... м., широчина ..... м.
7. Направа на технологични просеки .....бр.
допустимо разстояние между тях .....м., дължина .....м., широчина ..... м.
8. Изграждане на нови временни складове (бр., площ в ха) **не е необходимо,ще се рампира на своборните места покрай ГАП**.....
9. Мерки за опазване на оставащите на корен дървета, подраста, младиняка и почвата -**Да се опазва оставащите на корен дървета подраст и почва.**
10. Начини за почистване на сечището – **Събиране на вършината на купчини.**
11. Други указания: **Да се спазва БДС, закона за горите и подзаконовите нормативи.След сечта и извоза извозните пътища да бъдат задръстени.Не се допуска попадане на вършина във водните течения ако попадне то своевременно да се почистят. Подвозването на дървесината ще се извършва с механизирана техника снабдена с кран и платформа за товаре на дървен материал.**
Да се изнасят битовите отпадъци от сечището извън горските територии на определените за това места.
12. Всички операции по подготвителните и основните работи да се извършват съгласно изискванията на Правилника за здравословни и безопасни условия на труд в горите и правилата за противопожарна безопасност в горите.

ЗАПОЗНАТ с технологичния план: ...../попълва се след издаването на позволителното за сеч/
Лицето по чл. 108, ал. 2 от ЗГ, на което е издадено позволително за сеч № .....
.....
/ трите имена, подпис, дата - /
№ и дата на удостоверението за упражняване на лесовъдска практика: .....

Образец по чл. 53, ал. 6 от НСГ

Изготвил: инж. Фикри Исламетдов
/име, фамилия,/ подпис: .....
дата:04.12.2018г.,
№ и дата на удостоверението за упражняване на лесовъдска практика 4745/29.11.11 г.

Одобрил: инж. Веселин Бесерев
име, фамилия,/ подпис: .....
дата: 04.12.2018 г.
№ и дата на удостоверението за упражняване на лесовъдска практика: 9102/14.03.2013 г.

ТЕХНОЛОГИЧЕН ПЛАН № 1

За добив на дървесина от отдел **201** подотдел **„у"**
На ТП ДГС/~~ДЛС~~.....**Смилян**...../*попълва се само за държавни гори*/
Община .....**Смолян**.....; Землище .....**Кошница**.....;
имот с (кадастрален идентификатор/КВС) №.....–....., /*попълва се само за недържавни гори*/

I. Схема за добива на дървесина от насаждението

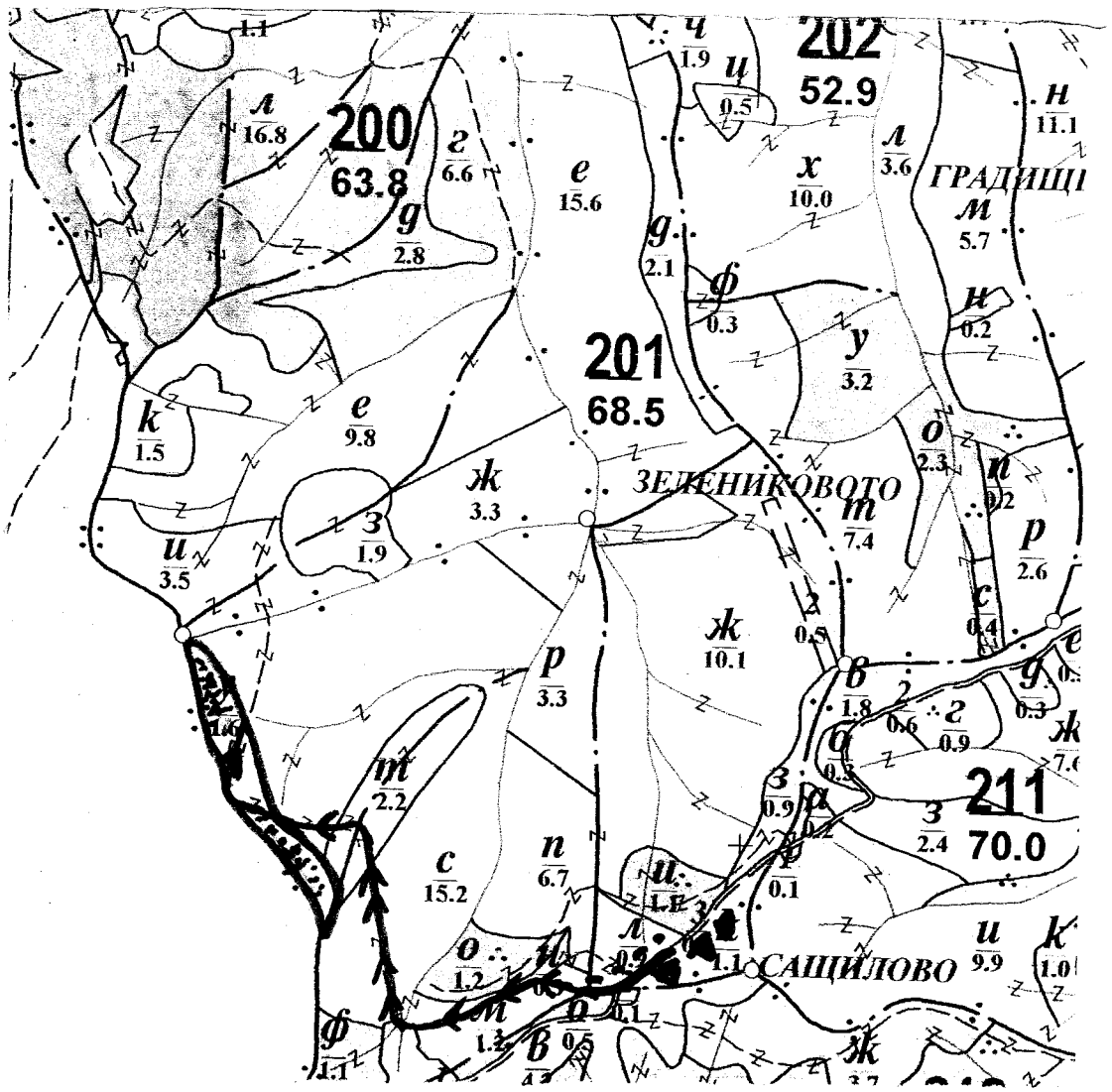

Легенда:

± ± ± ± проектирани коларски вр. извозни пътища
съществуващи извозни пътища
съществуващ автомобилен път
технологична просека
насаждение
Не маркирана част
Съществуващ горски автомобилен път
проектирани тракторни вр. извозни пътища
временен склад
xxxxxx трасе на въжена линия
проектиран автомобилен път
маркирани дървета от върхов корояд

Площадка за складиране на материали М/у подвоз и извоз

На схемата задължително се нанасят контурите на насаждението/имота, съществуващите и проектирани временни горски пътища, технологичните просеки, просеките за въжени линии, извозни пътища, временни складове както и връзката им със съществуващата автомобилна пътна мрежа.

II. Характеристика на насаждението

1.Вид на сечта .....**Санитарна**...../ интензивност **100**.%
Втори вид сеч **Техническа сеч** / интензивност **100** %
2.Площ на подотдела **1.6**.....ха Размер на сечището.....**0.1** ха
3. Състав по план/програма...**6б10;бк**....., действителен **6б10;бк**
5. Запас на 1 ха: с клони.....**294**.....куб.м/ха , без клони .....**255**.....куб. м/ха.
6. Среден наклон на терена .....**21**.....градуса.
7. Очакван добив от маркираната дървесина **53** лежаща маса, куб.м.

дърв. вид / категория	бб					дърв. вид / категория	Бб	бк				Общо	
едра	11					дребна	1					върш-ина	
средна	11					дърва	19	11					

8.Наличие и характеристика на подраста преди сечта (състав, възраст, средна височина, % на покритие)

Средно извозно разстояние **50 м** ;
10. Други характеристики на насаждението (*токовища, сватбовища, надлесни дървета, сервитути, защитени територии, Натура 2000, защитени видове описани в доклада за гори с висока консервационна стойност, мъртва дървесина, вододайни зони, биологично разнообразие и др.).* ***Насаждението има дървопроизводителна функция не попада в ГВКС и не преминават водни течения.*** **Функционална група - дървопроизводителна. Не попада в Натура 2000.**

III. Технологични указания

1. Дървесината в насаждението да се добива при спазване на технологичната схема по т. I
2. Сечта ще се извършва с (моторен трион, ръчно, машини; кастренето на отсечените стъбла се извършва: в сечище, на временен склад) **с БМТ, кастренето на отсечените стъбла в сечището**.
.....
.....
3. Извозът от сечището до временните складове ще се осъществява - **на сортименти до 8 метра с влачене по терена с животинска теглителна сила и механизирана техника**..... на (цели стъбла, дълги/къси секции, сортименти, чипс и др.; с влачене по терена, изцяло натоварени).....
4. Проектирани нови горски автомобилни пътища съгласно Наредба 5 за строителството в горските територии без промяна на предназначението им: дължина .....м. широчина .....м.
5. Изграждане и ремонт на временни извозни горски пътища:
5.1 Тракторни – допустимо разстояние между тях .....м (не по-малко от 40 м), дължина **150** м, широчина 4 м.
5.2 Коларски - разстояние между тях.....м (не по-малко от 40 м), дължина .....м, широчина ... м
6. Просеки за въжени линии: ..... бр.
допустимо разстояние между просеките ..... м., дължина ..... м., широчина ..... м.
7. Направа на технологични просеки .....бр.
допустимо разстояние между тях .....м., дължина .....м., широчина ..... м.
8. Изграждане на нови временни складове (бр., площ в ха) **не е необходимо,ще се рампира на своборните места покрай ГАП**.....
9. Мерки за опазване на оставащите на корен дървета, подраста, младиняка и почвата -**Да се опазва оставащите на корен дървета подраст и почва.**
10. Начини за почистване на сечището – **Събиране на вършината на купчини.**
11. Други указания: **Да се спазва БДС, закона за горите и подзаконовите нормативи.След сечта и извоза извозните пътища да бъдат задръстени.Не се допуска попадане на вършина във водните течения ако попадне то своевременно да се почистят. Подвозването на дървесината ще се извършва с механизирана техника снабдена с кран и платформа за товаре на дървен материал.**
Да се изнасят битовите отпадъци от сечището извън горските територии на определените за това места.
12. Всички операции по подготвителните и основните работи да се извършват съгласно изискванията на Правилника за здравословни и безопасни условия на труд в горите и правилата за противопожарна безопасност в горите.

ЗАПОЗНАТ с технологичния план: ...../попълва се след издаването на позволителното за сеч/
Лицето по чл. 108, ал. 2 от ЗГ, на което е издадено позволително за сеч № .....
.....
/ трите имена, подпис, дата - /
№ и дата на удостоверението за упражняване на лесовъдска практика: .....