Образец по чл. 53, ал. 6 от НСГ

Изготвил; Светослав .....
.....Генишев.....
/име, фамилия,/ подпис: .....
дата: 26.11.18 г.,
№ и дата на удостоверението за упражняване на лесовъдска практика: 4479/21.10.2011г.

Одобрил: .....
.....
име, фамилия,/ подпис: .....
дата: 28.11.18 г.,
№ и дата на удостоверението за упражняване на лесовъдска практика: 4745/28.11.2011г.

ТЕХНОЛОГИЧЕН ПЛАН № 1

За добив на дървесина от отдел 139 подотдел Т
На ТП ДГС/~~ДЛС~~ Смилян /*попълва се само за държавни гори*/
Община ..Смолян.....; Землище .....Кошница.....;
имот с (кадастрален идентификатор/КВС) №....., /*попълва се само за недържавни гори*/

I. Схема за добива на дървесина от насаждението

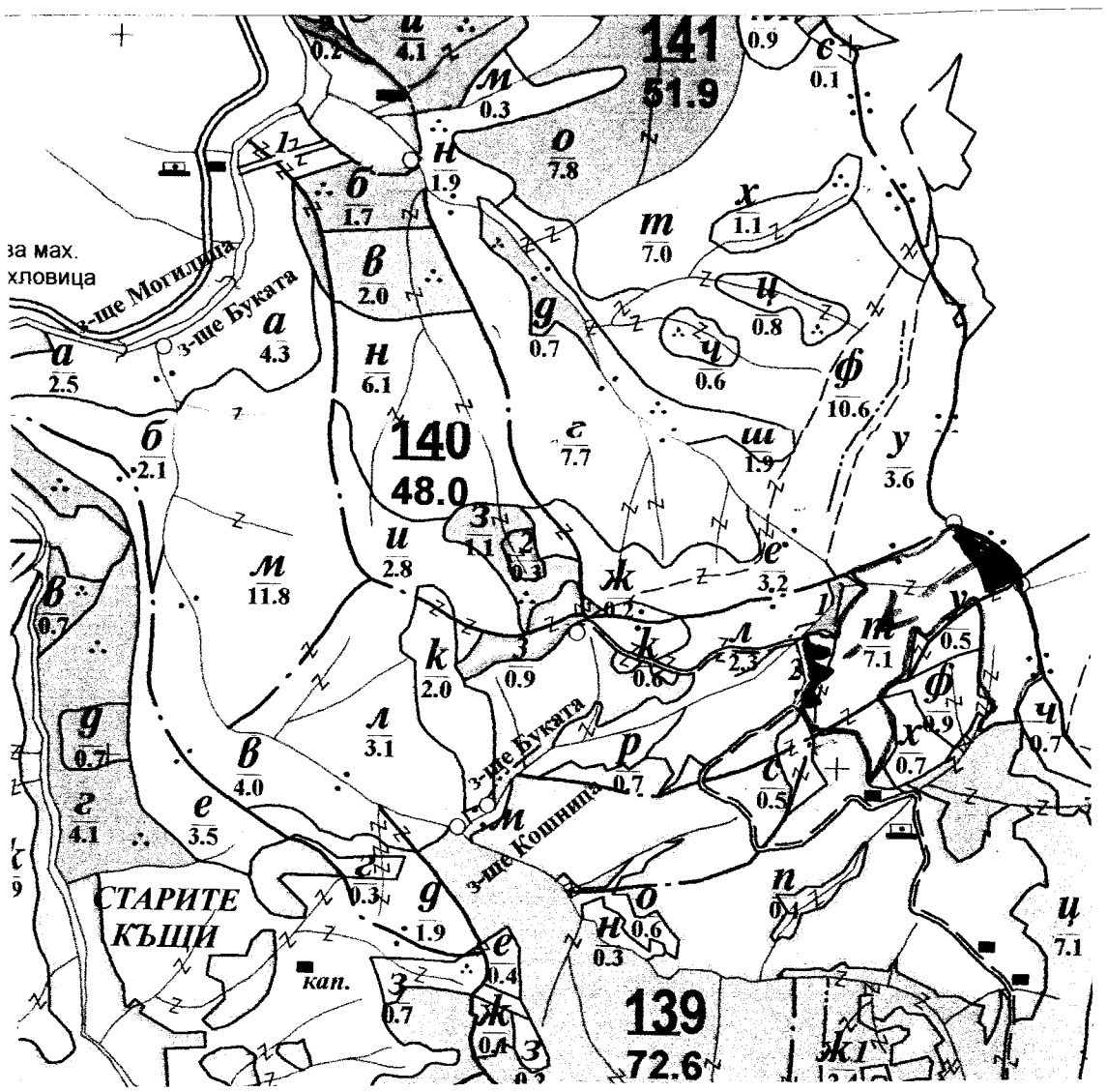

Легенда:

- проектирани коларски вр. извозни пътища
- съществуващи извозни пътища
- съществуващ автомобилен път
- технологична просека
- Граници на подотдела
- проектирани тракторни вр. извозни пътища
- временен склад
- трасе на въжена линия
- проектиран автомобилен път
- короядно петно

На схемата задължително се нанасят контурите на насаждението/имота, съществуващите и проектирани временни горски пътища, технологичните просеки, просеките за въжени линии, извозни пътища, временни складове както и връзката им със съществуващата автомобилна пътна мрежа.

II. Характеристика на насаждението

1.Вид на сечта .....Санитарна...../ интензивност .100.%
Втори вид сеч ...../ интензивност .....%
2.Площ на подотдела ..5.1.....ха Размер на сечището.....0,3..... ха
3. Състав по план/програма.....55 1,5 Бк 1,5 Ак....., действителен.....55 1,5 Бк 1,5 Ак.....
5. Запас на 1 ха: с клони.....252...куб.м/ха , без клони .....199.....куб. м/ха.
6. Среден наклон на терена ..28.....градуса.
7. Очакван добив от маркираната дървесина .....68.....лежаща маса, куб.м.

дърв. вид / категория	50					дърв. вид / категория	55					
едра	16					дребна	–				вър-	
средна	7					дърва	48				шина	

8.Наличие и характеристика на подраста преди сечта (състав, възраст, средна височина, % на покритие) Бор/Мокрик/Кръвн. Състав 8Б1Ак1Ск Н 15м П-70%
.....
9. Средно извозно разстояние 300 м ;
10. Други характеристики на насаждението (*токовища, сватбовища, надлесни дървета, сервитути, защитени територии, Натура 2000, защитени видове описани в доклада за гори с висока консервационна стойност, мъртва дървесина, вододайни зони, биологично разнообразие и др.)*
.....
.....Други-редки - Дървопроизводителни.....

III. Технологични указания

1. Дървесината в насаждението да се добива при спазване на технологичната схема по т. I
2. Сечта ще се извършва с (моторен трион, ръчно, машини; кастренето на отсечените стъбла се извършва: в сечище, на временен склад) моторен трион, като се кастри и разкройва в сечището.....
.....
3. Извозът от сечището до временните складове ще се осъществява с ; животинска сила
.....
на (цели стъбла, дълги/къси секции, сортименти, чипс и др.; с влачене по терена, изцяло натоварени).....
Сортименти с влачене по терена и изцяло натоварени .....
.....
4. Проектирани нови горски автомобилни пътища съгласно Наредба 5 за строителството в горските територии без промяна на предназначението им: дължина .....м. широчина .....м.
5. Изграждане и ремонт на временни извозни горски пътища:
5.1 Тракторни – допустимо разстояние между тях .....м (не по-малко от 40 м), дължина .....м, широчина 4 м.
5.2 Коларски - разстояние между тях.....м (не по-малко от 40 м), дължина .....м, широчина ... м
6. Просеки за въжени линии: ..... бр.
допустимо разстояние между просеките ..... м., дължина ..... м., широчина ..... м.
7. Направа на технологични просеки .....бр.
допустимо разстояние между тях .....м., дължина .....м., широчина ..... м.
8. Изграждане на нови временни складове (бр., площ в ха) .....
.....
9. Мерки за опазване на оставащите на корен дървета, подраста, младиняка и почвата ; при сечта и извоза да се опазват с подръчни средства и материали оставащите дървета ,младиняка и почвата.
10. Начини за почистване на сечището ; клоните разпръснати по площа на сечището.
11. Други указания: Да се събират битовите отпадъци и да се изнасят извън ГТ на обособени за целта места .Да се спазват изискванията на ЗГ и Наредба №8 за сечите в горите.
Да се изнасят битовите отпадъци от сечището извън горските територии на определените за това места.
12. Всички операции по подготвителните и основните работи да се извършват съгласно изискванията на Правилника за здравословни и безопасни условия на труд в горите и правилата за противопожарна безопасност в горите.
13.Да се спазват изискванията по сертификацията на FSC.

ЗАПОЗНАТ с технологичния план: ...../попълва се след издаването на позволителното за сеч/
Лицето по чл. 108, ал. 2 от ЗГ, на което е издадено позволително за сеч № .....
.....
/ трите имена, подпис, дата - /
№ и дата на удостоверението за упражняване на лесовъдска практика: .....

Образец по чл. 53, ал. 6 от НСГ

Изготвил; Светослав .....
.....Генишев.....
/име, фамилия,/ подпис: .....
дата: 26.11.18 г.,
№ и дата на удостоверението за упражняване на лесовъдска практика: 4479/21.10.2011г.

Одобрил: инж. Фикри Мопанехнеров
.....
име, фамилия,/ подпис: .....
дата: 28.11.18 г.,
№ и дата на удостоверението за упражняване на лесовъдска практика: 4745/28.11.2011г.

ТЕХНОЛОГИЧЕН ПЛАН № 1

За добив на дървесина от отдел.....141.....подотдел.....П.....
На ТП ДГС/~~ДЛС~~...Смилян...../*попълва се само за държавни гори*/
Община ..Смолян.....; Землище .....Буката.....;
имот с (кадастрален идентификатор/КВС) №.....–....., /*попълва се само за недържавни гори*/

I. Схема за добива на дървесина от насаждението

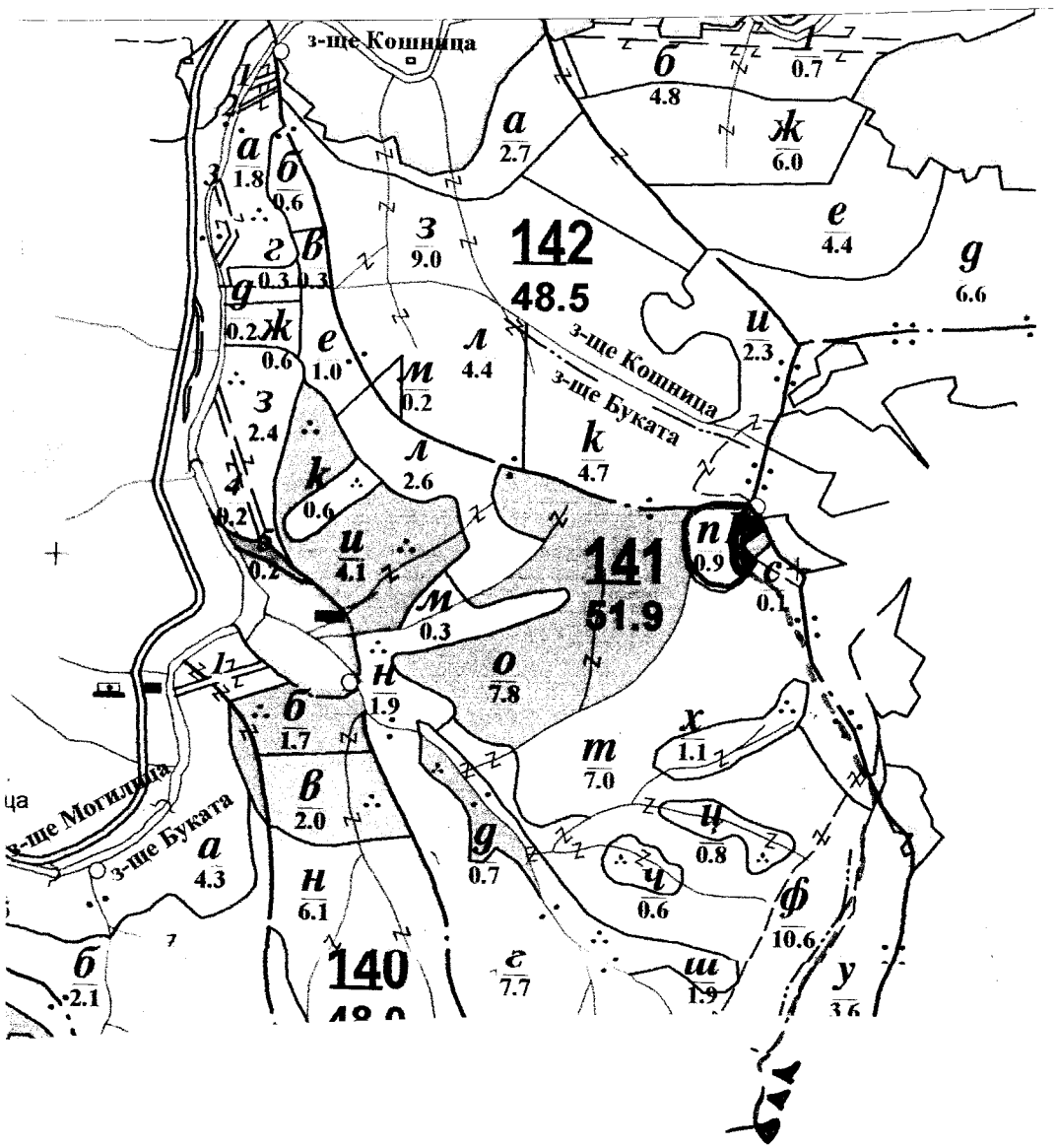

Легенда:

± ± ± ± проектирани коларски вр. извозни пътища	»»»»» проектирани тракторни вр. извозни пътища
съществуващи извозни пътища	▲ ▲ ▲ временен склад
съществуващ автомобилен път	xxxxxx трасе на въжена линия
технологична просека	=+=+=+= проектиран автомобилен път
Граници на подотдела	короядно петно

На схемата задължително се нанасят контурите на насаждението/имота, съществуващите и проектирани временни горски пътища, технологичните просеки, просеките за въжени линии, извозни пътища, временни складове както и връзката им със съществуващата автомобилна пътна мрежа.

II. Характеристика на насаждението

1.Вид на сечта .....Санитарна...../ интензивност 100 %
Втори вид сеч ...../ интензивност .....%
2.Площ на подотдела ...0,9....ха Размер на сечището....0,1..... ха
3. Състав по план/програма.....55 9, бк 1....., действителен....55 9, бк 1.....
5. Запас на 1 ха: с клони....100.....куб.м/ха , без клони ..74.....куб. м/ха.
6. Среден наклон на терена ...17....градуса.
7. Очакван добив от маркираната дървесина .....19.....лежаща маса, куб.м.

дърв. вид / категория	55					дърв. вид / категория	55						
едра	2					дребна	–					вър-шина	
средна	1					дърва	16						

8.Наличие и характеристика на подраста преди сечта (състав, възраст, средна височина, % на покритие) .....Дървес линия.....
.....
9. Средно извозно разстояние ....900....;
10. Други характеристики на насаждението (*токовища, сватбовища, надлесни дървета, сервитути, защитени територии, Натура 2000, защитени видове описани в доклада за гори с висока консервационна стойност, мъртва дървесина, вододайни зони, биологично разнообразие и др.)*
.....
BG 0001030 Родопи - Запад

III. Технологични указания

1. Дървесината в насаждението да се добива при спазване на технологичната схема по т. I
2. Сечта ще се извършва с (моторен трион, ръчно, машини; кастренето на отсечените стъбла се извършва: в сечище, на временен склад) моторен трион, като се кастри и разкройва в сечището.....
.....
3. Извозът от сечището до временните складове ще се осъществява с ; животинска сила .
.....
на (цели стъбла, дълги/къси секции, сортименти, чипс и др.; с влачене по терена, изцяло натоварени).....
Сортименти с влачене по терена и изцяло натоварени .....
.....
4. Проектирани нови горски автомобилни пътища съгласно Наредба 5 за строителството в горските територии без промяна на предназначението им: дължина .....м. широчина .....м.
5. Изграждане и ремонт на временни извозни горски пътища:
5.1 Тракторни – допустимо разстояние между тях .....м (не по-малко от 40 м), дължина .....м, широчина 4 м.
5.2 Коларски - разстояние между тях.....м (не по-малко от 40 м), дължина .....м, широчина ... м
6. Просеки за въжени линии: ..... бр.
допустимо разстояние между просеките ..... м., дължина ..... м., широчина ..... м.
7. Направа на технологични просеки .....бр.
допустимо разстояние между тях .....м., дължина .....м., широчина ..... м.
8. Изграждане на нови временни складове (бр., площ в ха) .....
.....
9. Мерки за опазване на оставащите на корен дървета, подраста, младиняка и почвата ; при сечта и извоза да се опазват с подръчни средства и материали оставащите дървета ,младиняка и почвата.
10. Начини за почистване на сечището ; клоните разпръснати по площа на сечището.
11. Други указания: Да се събират битовите отпадъци и да се изнасят извън ГТ на обособени за целта места .Да се спазват изискванията на ЗГ и Наредба №8 за сечите в горите.
Да се изнасят битовите отпадъци от сечището извън горските територии на определените за това места.
12. Всички операции по подготвителните и основните работи да се извършват съгласно изискванията на Правилника за здравословни и безопасни условия на труд в горите и правилата за противопожарна безопасност в горите.
13.Да се спазват изискванията по сертификацията на FSC.

ЗАПОЗНАТ с технологичния план: ...../попълва се след издаването на позволителното за сеч/
Лицето по чл. 108, ал. 2 от ЗГ, на което е издадено позволително за сеч № .....
.....
/ трите имена, подпис, дата - /
№ и дата на удостоверението за упражняване на лесовъдска практика: .....

Образец по чл. 53, ал. 6 от НСГ

Изготвил; Светослав .....
.....Генишев.....
/име, фамилия,/ подпис: .....
дата: 26.11.2018 г.,
№ и дата на удостоверението за упражняване на лесовъдска практика: 4479/21.10.2011г.

Одобрил: инж. Фикри
Мопянетиев
име, фамилия,/ подпис: .....
дата: 28.11.18 г.,
№ и дата на удостоверението за упражняване на лесовъдска практика: 4745/28.11.2011г.

ТЕХНОЛОГИЧЕН ПЛАН № 1

За добив на дървесина от отдел.....141.....подотдел.....Т.....
На ТП ДГС/~~ДЛС~~...Смилян...../*попълва се само за държавни гори*/
Община ..Смолян.....; Землище .....Буката.....;
имот с (кадастрален идентификатор/КВС) №...../*попълва се само за недържавни гори*/

I. Схема за добива на дървесина от насаждението

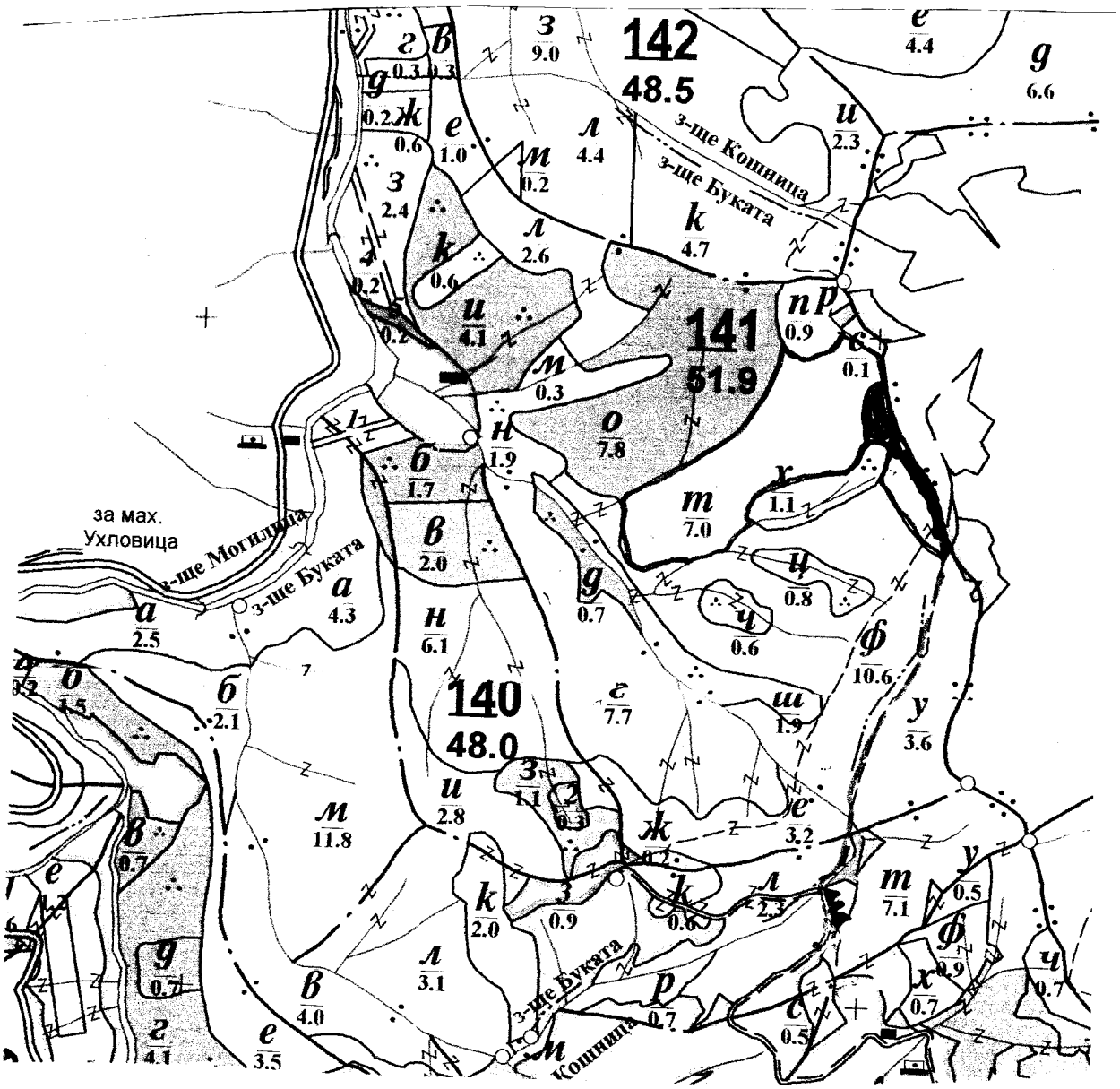

Легенда:

± ± ± ± проектирани коларски вр. извозни пътища	проектирани тракторни вр. извозни пътища
съществуващи извозни пътища	▲ ▲ ▲ временен склад
съществуващ автомобилен път	xxxxxx трасе на въжена линия
технологична просека	=+=+=+= проектиран автомобилен път
Граници на подотдела	короядно петно

На схемата задължително се нанасят контурите на насаждението/имота, съществуващите и проектирани временни горски пътища, технологичните просеки, просеките за въжени линии, извозни пътища, временни складове както и връзката им със съществуващата автомобилна пътна мрежа.

II. Характеристика на насаждението

1.Вид на сечта .....Санитарна...../ интензивност 100..%
Втори вид сеч ...../ интензивност .....%
2.Площ на подотдела .1.0.....ха Размер на сечището.....0.1..... ха
3. Състав по план/програма.....5Б 1 г бк 3....., действителен..5Б..1..г..бк 3.....
5. Запас на 1 ха: с клони....333 ....куб.м/ха , без клони 298.....куб. м/ха.
6. Среден наклон на терена .....3.1...градуса.
7. Очакван добив от маркираната дървесина .....120.....лежаща маса, куб.м.

дърв. вид / категория	бб					дърв. вид / категория	бб					
едра	30					дребна	–					върш-
средна	7					дърва	83					шина

8.Наличие и характеристика на подраста преди сечта (състав, възраст, средна височина, % на покритие) Подраст Смесен Акация Бряст Ав 0,1; Ск 2 1,0 г
А-15 бр/дка, П-0,6

9. Средно извозно разстояние .8000 м.;
10. Други характеристики на насаждението (*токовища, сватбовища, надлесни дървета, сервитути, защитени територии, Натура 2000, защитени видове описани в доклада за гори с висока консервационна стойност, мъртва дървесина, вододайни зони, биологично разнообразие и др.)*

ВС 050 2030 Редоти - Зелени

III. Технологични указания

1. Дървесината в насаждението да се добива при спазване на технологичната схема по т. I
2. Сечта ще се извършва с (моторен трион, ръчно, машини; кастренето на отсечените стъбла се извършва: в сечище, на временен склад) моторен трион, като се кастри и разкройва в сечището.....
3. Извозът от сечището до временните складове ще се осъществява с ; животинска сила
на (цели стъбла, дълги/къси секции, сортименти, чипс и др.; с влачене по терена, изцяло натоварени).....
Сортименти с влачене по терена и изцяло натоварени .....
4. Проектирани нови горски автомобилни пътища съгласно Наредба 5 за строителството в горските територии без промяна на предназначението им: дължина .....м. широчина .....м.
5. Изграждане и ремонт на временни извозни горски пътища:
5.1 Тракторни – допустимо разстояние между тях .....м (не по-малко от 40 м), дължина .....м, широчина 4 м.
5.2 Коларски - разстояние между тях.....м (не по-малко от 40 м), дължина .....м, широчина ... м
6. Просеки за въжени линии: ..... бр.
допустимо разстояние между просеките ..... м., дължина ..... м., широчина ..... м.
7. Направа на технологични просеки .....бр.
допустимо разстояние между тях .....м., дължина .....м., широчина ..... м.
8. Изграждане на нови временни складове (бр., площ в ха) .....
9. Мерки за опазване на оставащите на корен дървета, подраста, младиняка и почвата ; при сечта и извоза да се опазват с подръчни средства и материали оставащите дървета ,младиняка и почвата.
10. Начини за почистване на сечището ; клоните разпръснати по площа на сечището.
11. Други указания: Да се събират битовите отпадъци и да се изнасят извън ГТ на обособени за целта места .Да се спазват изискванията на ЗГ и Наредба №8 за сечите в горите.
Да се изнасят битовите отпадъци от сечището извън горските територии на определените за това места.
12. Всички операции по подготвителните и основните работи да се извършват съгласно изискванията на Правилника за здравословни и безопасни условия на труд в горите и правилата за противопожарна безопасност в горите.
13.Да се спазват изискванията по сертификацията на FSC.

ЗАПОЗНАТ с технологичния план: ...../попълва се след издаването на позволителното за сеч/
Лицето по чл. 108, ал. 2 от ЗГ, на което е издадено позволително за сеч № .....
.....
/ трите имена, подпис, дата - /
№ и дата на удостоверението за упражняване на лесовъдска практика: .....

Образец по чл. 53, ал. 6 от НСГ

Изготвил; Светослав .....
.....Генишев.....
/име, фамилия,/ подпис: .....
дата: 26.11.18 г.,
№ и дата на удостоверението за упражняване на лесовъдска практика: 4479/21.10.2011г.

Одобрил: инж. Виктор Момчилов
име, фамилия,/ подпис: .....
дата: 29.11.18 г.,
№ и дата на удостоверението за упражняване на лесовъдска практика: 4745/29.11.2011г.

ТЕХНОЛОГИЧЕН ПЛАН № 1.

За добив на дървесина от отдел.....141.....подотдел.....у.....
На ТП ДГС/~~ДЛС~~...Смилян...../*попълва се само за държавни гори/*
Община ..Смолян.....; Землище .....Кошница.....;
имот с (кадастрален идентификатор/КВС) №....., */попълва се само за недържавни гори/*

I. Схема за добива на дървесина от насаждението

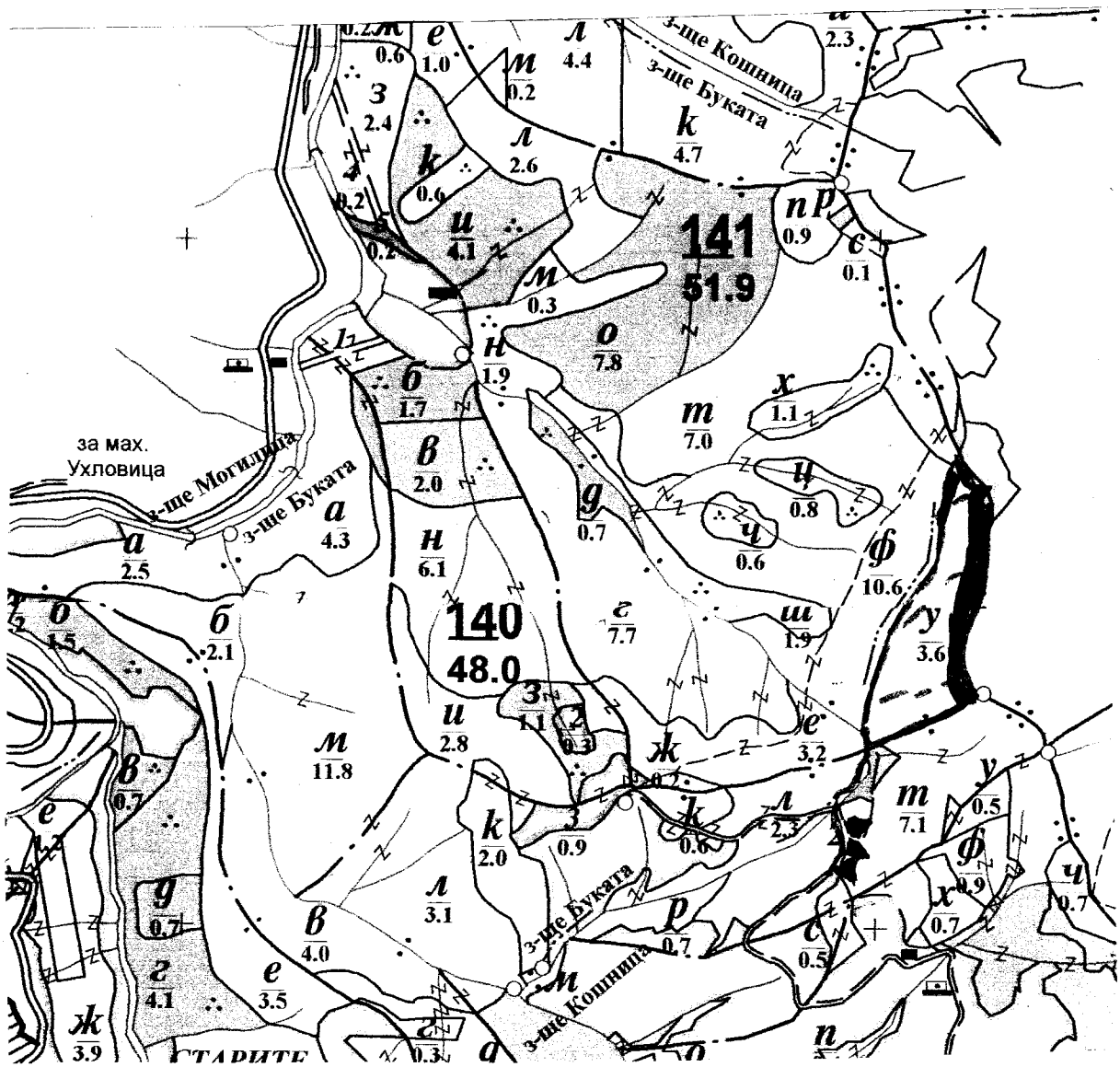

Легенда:

- проектирани коларски вр. извозни пътища
- съществуващи извозни пътища
- съществуващ автомобилен път
- технологична просека
- Граници на подотдела
- проектирани тракторни вр. извозни пътища
- временен склад
- трасе на въжена линия
- проектиран автомобилен път
- короядно петно

На схемата задължително се нанасят контурите на насаждението/имота, съществуващите и проектирани временни горски пътища, технологичните просеки, просеките за въжени линии, извозни пътища, временни складове както и връзката им със съществуващата автомобилна пътна мрежа.

II. Характеристика на насаждението

1.Вид на сечта .....Санитарна...../ интензивност 100%
Втори вид сеч ...../ интензивност .....%
2.Площ на подотдела ..3,6.....ха Размер на сечището...0,5..... ха
3. Състав по план/програма..бб 5, бк 5....., действителен...бб 5, бк 5.....
5. Запас на 1 ха: с клони...264.....куб.м/ха , без клони ...233.....куб. м/ха.
6. Среден наклон на терена ..27.....градуса.
7. Очакван добив от маркираната дървесина .....118.....лежаща маса, куб.м.

дърв. вид / категория	бб					дърв. вид / категория	бб						
едра	27					дребна	1					вър-шина	
средна	10					дърва	80						

8.Наличие и характеристика на подраста преди сечта (състав, възраст, средна височина, % на покритие) .....
.....
9. Средно извозно разстояние .100 м.;
10. Други характеристики на насаждението (*токовища, сватбовища, надлесни дървета, сервитути, защитени територии, Натура 2000, защитени видове описани в доклада за гори с висока консервационна стойност, мъртва дървесина, вододайни зони, биологично разнообразие и др.)*
.....
функ. групи Дървопроизводителна.....

III. Технологични указания

1. Дървесината в насаждението да се добива при спазване на технологичната схема по т. I
2. Сечта ще се извършва с (моторен трион, ръчно, машини; кастренето на отсечените стъбла се извършва: в сечище, на временен склад) моторен трион, като се кастри и разкройва в сечището.....
.....
3. Извозът от сечището до временните складове ще се осъществява с ; животинска сила ı
.....
на (цели стъбла, дълги/къси секции, сортименти, чипс и др.; с влачене по терена, изцяло натоварени).....
Сортименти с влачене по терена и изцяло натоварени .....
.....
4. Проектирани нови горски автомобилни пътища съгласно Наредба 5 за строителството в горските територии без промяна на предназначението им: дължина .....м. широчина .....м.
5. Изграждане и ремонт на временни извозни горски пътища:
5.1 Тракторни – допустимо разстояние между тях .....м (не по-малко от 40 м), дължина .....м, широчина 4 м.
5.2 Коларски - разстояние между тях.....м (не по-малко от 40 м), дължина .....м, широчина ... м
6. Просеки за въжени линии: ..... бр.
допустимо разстояние между просеките ..... м., дължина ..... м., широчина ..... м.
7. Направа на технологични просеки .....бр.
допустимо разстояние между тях .....м., дължина .....м., широчина ..... м.
8. Изграждане на нови временни складове (бр., площ в ха) .....
.....
9. Мерки за опазване на оставащите на корен дървета, подраста, младиняка и почвата ; при сечта и извоза да се опазват с подръчни средства и материали оставащите дървета ,младиняка и почвата.
10. Начини за почистване на сечището ; клоните разпръснати по площа на сечището.
11. Други указания: Да се събират битовите отпадъци и да се изнасят извън ГТ на обособени за целта места .Да се спазват изискванията на ЗГ и Наредба №8 за сечите в горите.
Да се изнасят битовите отпадъци от сечището извън горските територии на определените за това места.
12. Всички операции по подготвителните и основните работи да се извършват съгласно изискванията на Правилника за здравословни и безопасни условия на труд в горите и правилата за противопожарна безопасност в горите.
13.Да се спазват изискванията по сертификацията на FSC.

ЗАПОЗНАТ с технологичния план: ...../попълва се след издаването на позволителното за сеч/
Лицето по чл. 108, ал. 2 от ЗГ, на което е издадено позволително за сеч № .....
.....
/ трите имена, подпис, дата - /
№ и дата на удостоверението за упражняване на лесовъдска практика: .....

Образец по чл. 53, ал. 6 от НСГ

Изготвил; Светослав .....
.....Генишев.....
/име, фамилия,/ подпис: .....
дата: 26.11.18 г.,
№ и дата на удостоверението за упражняване на лесовъдска практика: 4479/21.10.2011г.

Одобрил: инж. Фикру Молаксимов
.....
име, фамилия,/ подпис: .....
дата: 28.11.18 г.,
№ и дата на удостоверението за упражняване на лесовъдска практика: 4745/28.11.2011г.

ТЕХНОЛОГИЧЕН ПЛАН № 1

За добив на дървесина от отдел.....141.....подотдел.....х.....
На ТП ДГС/~~ДЛС~~...Смилян...../*попълва се само за държавни гори*/
Община ..Смолян.....; Землище .....Буката.....;
имот с (кадастрален идентификатор/КВС) №.....—....., /*попълва се само за недържавни гори*/

I. Схема за добива на дървесина от насаждението

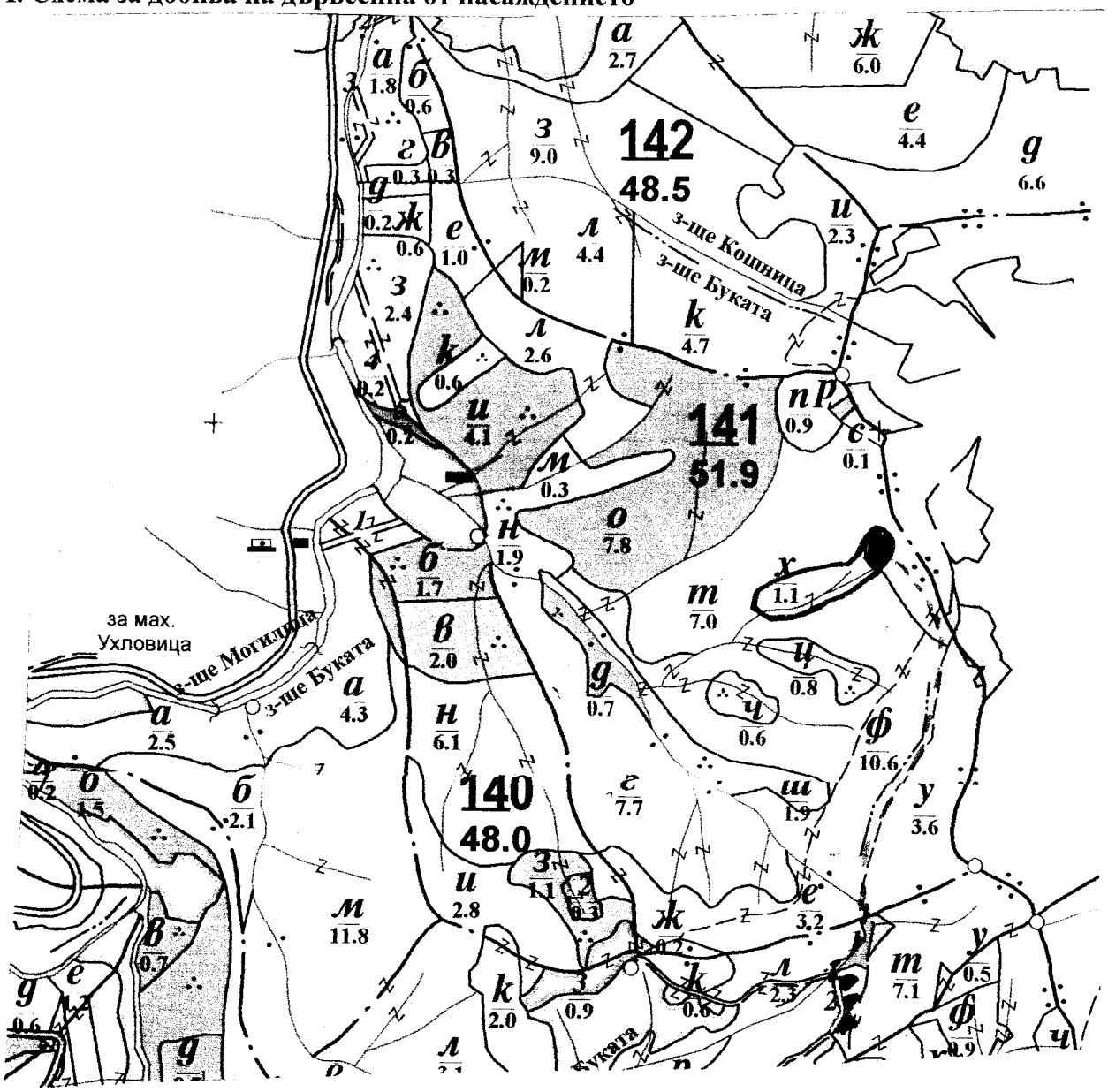

Легенда:

± ± ± ± проектирани коларски вр. извозни пътища	»»»»» проектирани тракторни вр. извозни пътища
съществуващи извозни пътища	▲ ▲ ▲ временен склад
съществуващ автомобилен път	xxxxxx трасе на въжена линия
технологична просека	=+=+=+= проектиран автомобилен път
Граници на подотдела	короядно петно

На схемата задължително се нанасят контурите на насаждението/имота, съществуващите и проектирани временни горски пътища, технологичните просеки, просеките за въжени линии, извозни пътища, временни складове както и връзката им със съществуващата автомобилна пътна мрежа.

II. Характеристика на насаждението

1.Вид на сечта .....Санитарна...../ интензивност .100.%
Втори вид сеч ...../ интензивност .....%
2.Площ на подотдела ...1.1.....ха Размер на сечището...0.1..... ха
3. Състав по план/програма..5510,5к....., действителен..5510,5к.....
5. Запас на 1 ха: с клони...291.....куб.м/ха , без клони ..258.....куб. м/ха.
6. Среден наклон на терена ..17.....градуса.
7. Очакван добив от маркираната дървесина .....19.....лежаща маса, куб.м.

дърв. вид / категория						дърв. вид / категория						
	бб						бб					
едра	2					дребна	—				върш-	
средна	1					дърва	16				шина	

8.Наличие и характеристика на подраста преди сечта (състав, възраст, средна височина, % на покритие) .....Подраст липа.....
.....
9. Средно извозно разстояние .800 м.;
10. Други характеристики на насаждението (*токовища, сватбовища, надлесни дървета, сервитути, защитени територии, Натура 2000, защитени видове описани в доклада за гори с висока консервационна стойност, мъртва дървесина, вододайни зони, биологично разнообразие и др.)*
.....
BG 0001030 Родопи - запад.....

III. Технологични указания

1. Дървесината в насаждението да се добива при спазване на технологичната схема по т. I
2. Сечта ще се извършва с (моторен трион, ръчно, машини; кастренето на отсечените стъбла се извършва: в сечище, на временен склад) моторен трион, като се кастри и разкройва в сечището.....
.....
3. Извозът от сечището до временните складове ще се осъществява с ; животинска сила) .
.....
на (цели стъбла, дълги/къси секции, сортименти, чипс и др.; с влачене по терена, изцяло натоварени).....
Сортименти с влачене по терена и изцяло натоварени .....
.....
4. Проектирани нови горски автомобилни пътища съгласно Наредба 5 за строителството в горските територии без промяна на предназначението им: дължина .....м. широчина .....м.
5. Изграждане и ремонт на временни извозни горски пътища:
5.1 Тракторни – допустимо разстояние между тях .....м (не по-малко от 40 м), дължина .....м, широчина 4 м.
5.2 Коларски - разстояние между тях.....м (не по-малко от 40 м), дължина .....м, широчина ... м
6. Просеки за въжени линии: ..... бр.
допустимо разстояние между просеките ..... м., дължина ..... м., широчина ..... м.
7. Направа на технологични просеки .....бр.
допустимо разстояние между тях .....м., дължина .....м., широчина ..... м.
8. Изграждане на нови временни складове (бр., площ в ха) .....
.....
9. Мерки за опазване на оставащите на корен дървета, подраста, младиняка и почвата ; при сечта и извоза да се опазват с подръчни средства и материали оставащите дървета ,младиняка и почвата.
10. Начини за почистване на сечището ; клоните разпръснати по площа на сечището.
11. Други указания: Да се събират битовите отпадъци и да се изнасят извън ГТ на обособени за целта места .Да се спазват изискванията на ЗГ и Наредба №8 за сечите в горите.
Да се изнасят битовите отпадъци от сечището извън горските територии на определените за това места.
12. Всички операции по подготвителните и основните работи да се извършват съгласно изискванията на Правилника за здравословни и безопасни условия на труд в горите и правилата за противопожарна безопасност в горите.
13.Да се спазват изискванията по сертификацията на FSC.

ЗАПОЗНАТ с технологичния план: ...../попълва се след издаването на позволителното за сеч/
Лицето по чл. 108, ал. 2 от ЗГ, на което е издадено позволително за сеч № .....
.....
/ трите имена, подпис, дата - /
№ и дата на удостоверението за упражняване на лесовъдска практика: .....

Образец по чл. 53, ал. 6 от НСГ

Изготвил; Светослав .....
.....Генишев.....
/име, фамилия,/ подпис: .....
дата: 16.11.18г.,
№ и дата на удостоверението за упражняване на лесовъдска практика: 4479/21.10.2011г.

Одобрил: инж. Димитър Константинов
.....
име, фамилия,/ подпис: .....
дата: 28.11.18г.,
№ и дата на удостоверението за упражняване на лесовъдска практика: 4745/28.11.2011г.

ТЕХНОЛОГИЧЕН ПЛАН № ...1...

За добив на дървесина от отдел.....142.....подотдел.....К.....
На ТП ДГС/~~ДЛС~~...Смилян.....*/попълва се само за държавни гори/*
Община ..Смолян.....; Землище .....Буката.....;
имот с (кадастрален идентификатор/КВС) №.....-....., */попълва се само за недържавни гори/*

I. Схема за добива на дървесина от насаждението

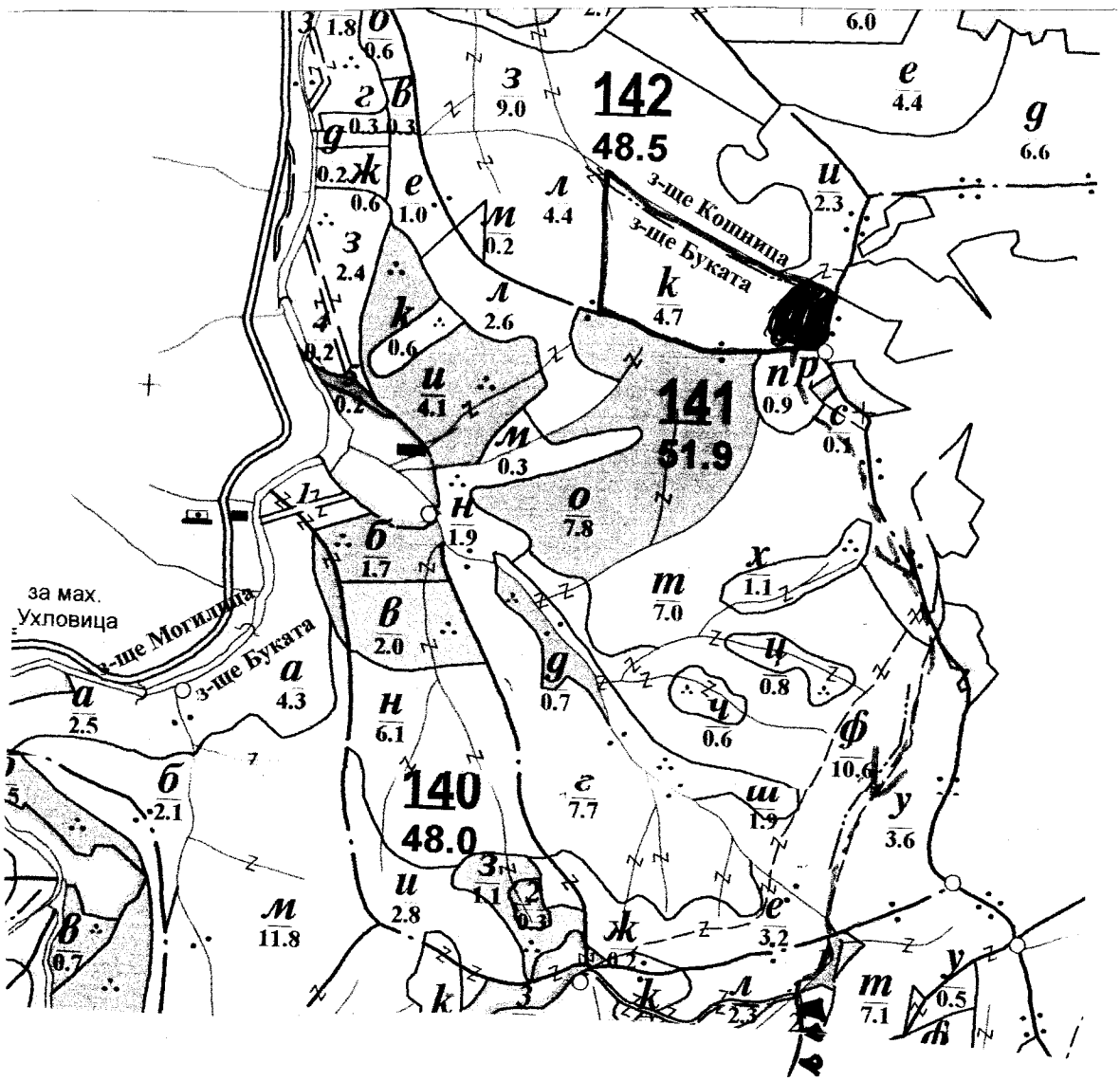

Легенда:

- ± ± ± ± проектирани коларски вр. извозни пътища
- проектирани тракторни вр. извозни пътища
- съществуващи извозни пътища
- ▲ ▲ ▲ временен склад
- съществуващ автомобилен път
- xxxxxx трасе на въжена линия
- технологична просека
- проектиран автомобилен път
- Граници на подотдела
- Характеристика

На схемата задължително се нанасят контурите на насаждението/имота, съществуващите и проектирани временни горски пътища, технологичните просеки, просеките за въжени линии, извозни пътища, временни складове както и връзката им със съществуващата автомобилна пътна мрежа.

II. Характеристика на насаждението

1.Вид на сечта .....Санитарна...../ интензивност ...4...%
Втори вид сеч ..../ интензивност .....%
2.Площ на подотдела ..4,7....ха Размер на сечището..... 0,7..... ха
3. Състав по план/програма..бк9, бб1....., действителен..бк9, бб1.....
5. Запас на 1 ха: с клони...357.....куб.м/ха , без клони320.....куб. м/ха.
6. Среден наклон на терена ...30....градуса.
7. Очакван добив от маркираната дървесина .....58.....лежаща маса, куб.м.

дърв. вид / категория	бк	бб				дърв. вид / категория	бк	бб					
едра	–	20				дребна	–	–				вър-	
средна	–	1				дърва	12	25				шина	

8.Наличие и характеристика на подраста преди сечта (състав, възраст, средна височина, % на покритие) .....Подраст Лимсва.....
.....
9. Средно извозно разстояние ..950 м..;
10. Други характеристики на насаждението (*токовища, сватбовища, надлесни дървета, сервитути, защитени територии, Натура 2000, защитени видове описани в доклада за гори с висока консервационна стойност, мъртва дървесина, вододайни зони, биологично разнообразие и др.)*
.....BG 0001030 Родопи – запад.....
.....

III. Технологични указания

1. Дървесината в насаждението да се добива при спазване на технологичната схема по т. I
2. Сечта ще се извършва с (моторен трион, ръчно, машини; кастренето на отсечените стъбла се извършва: в сечище, на временен склад) моторен трион, като се кастри и разкройва в сечището.....
.....
3. Извозът от сечището до временните складове ще се осъществява с ; животинска сила и
.....
на (цели стъбла, дълги/къси секции, сортименти, чипс и др.; с влачене по терена, изцяло натоварени).....
Сортименти с влачене по терена и изцяло натоварени .....
.....
4. Проектирани нови горски автомобилни пътища съгласно Наредба 5 за строителството в горските територии без промяна на предназначението им: дължина .....м. широчина .....м.
5. Изграждане и ремонт на временни извозни горски пътища:
5.1 Тракторни – допустимо разстояние между тях .....м (не по-малко от 40 м), дължина .....м, широчина 4 м.
5.2 Коларски - разстояние между тях.....м (не по-малко от 40 м), дължина .....м, широчина ... м
6. Просеки за въжени линии: ..... бр.
допустимо разстояние между просеките ..... м., дължина ..... м., широчина ..... м.
7. Направа на технологични просеки .....бр.
допустимо разстояние между тях .....м., дължина .....м., широчина ..... м.
8. Изграждане на нови временни складове (бр., площ в ха) .....
.....
9. Мерки за опазване на оставащите на корен дървета, подраста, младиняка и почвата ; при сечта и извоза да се опазват с подръчни средства и материали оставащите дървета ,младиняка и почвата.
10. Начини за почистване на сечището ; клоните разпръснати по площа на сечището.
11. Други указания: Да се събират битовите отпадъци и да се изнасят извън ГТ на обособени за целта места .Да се спазват изискванията на ЗГ и Наредба №8 за сечите в горите.
Да се изнасят битовите отпадъци от сечището извън горските територии на определените за това места.
12. Всички операции по подготвителните и основните работи да се извършват съгласно изискванията на Правилника за здравословни и безопасни условия на труд в горите и правилата за противопожарна безопасност в горите.
13.Да се спазват изискванията по сертификацията на FSC.

ЗАПОЗНАТ с технологичния план: ...../попълва се след издаването на позволителното за сеч/
Лицето по чл. 108, ал. 2 от ЗГ, на което е издадено позволително за сеч № .....
.....
/ трите имена, подпис, дата - /
№ и дата на удостоверението за упражняване на лесовъдска практика: .....