Образец по чл.53, ал. 6 от НСГ

ИЗГОТВИЛ:
Лука Славков - гор. стражар
/име, фамилия/, подпис: .....
дата: **14.6.2019 г. 13:26:03,**
№ и дата на удостоверението за упражняване на лесовъдска практика: **4511 / 21.10.2011 г.**

ОДОБРИЛ:
инж. Йорданка Бачкова - зам. директор,
/име, фамилия/, подпис: .....
дата: 18.06.2019г.,
№ и дата на удостоверението за упражняване на лесовъдска практика: **565 / 23.2.2012 г.**

ТЕХНОЛОГИЧЕН ПЛАН № ....

ЗА ДОБИВ НА ДЪРВЕСИНА от отдел: **"36"** подотдел: **"п"**

на **ТП ДГС/ДЛС: Панагюрище** */попълва се само за държавни гори/*

Община: **Панагюрище**; Землище: **с. Поибрене**; имот с (кад.идентиф./КВС) № ..... */попълва се само за недържавни гори/*

I. Схема за добива на дървесина от насаждението

М 1:10000

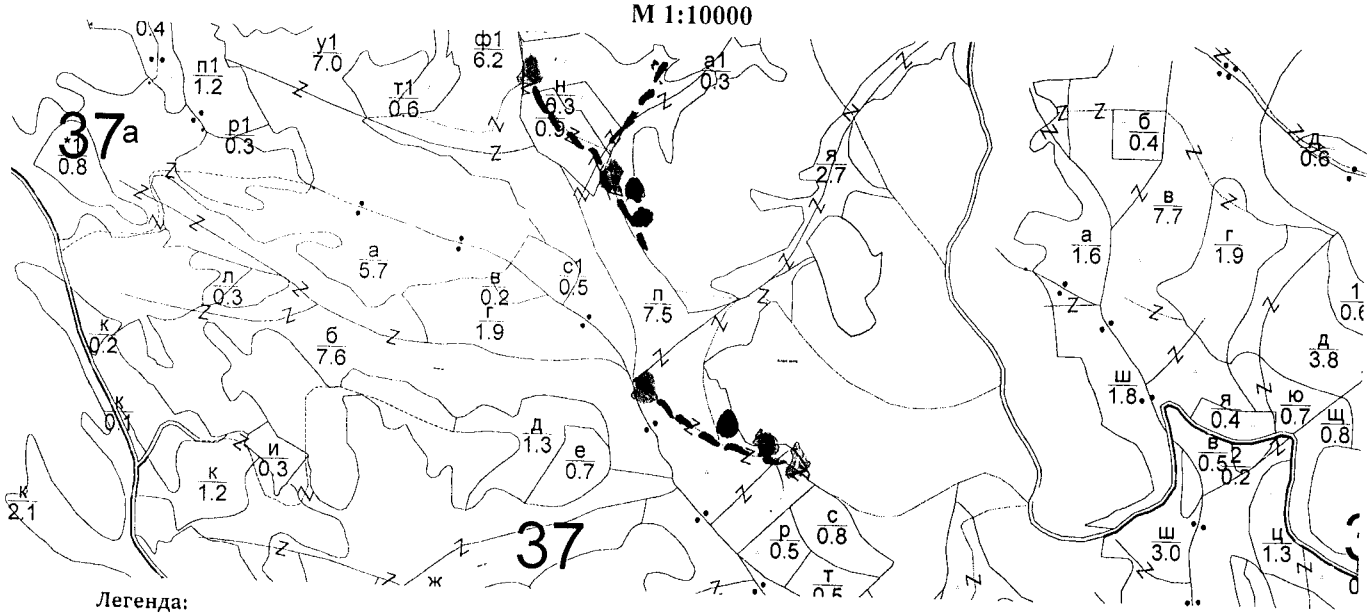

Легенда:

± ± ± ± проектирани коларски вр. извозни пътища

- - - - съществуващи извозни пътища

======= съществуващ автомобилен път

^^^^^^ технологична просека

● място за отпадъци

насаждение

»»»»» проектирани тракторни вр. извозни пътища

▲ ▲ временен склад.....

xxxxxx трасе на въжена линия

=+=+=+= проектиран автомобилен път

немаркирана част

● място за смяна на ГСМ

На схемата задължително се нанасят контурите на насаждението/имота, съществуващите и проектирани временни горски пътища, технологичните просеки, просеките за въжени линии, извозни пътища, временни складове както и връзката им със съществуващата автомобилна пътна мрежа

II. Характеристика на насаждението

1. Вид на сечта: пробирка / интензивност - **10 %;**
Втори вид сеч: ..... / интензивност .....%;
2. Площ на подотдела: 7.5 ха. Размер на сечището: ..... ха;
3. Състав по план/програма: Черен бор - 7, Благун - 2, Акация - 1, Цер - 0, Габър - 0, Келяв габър - 0; **4.**
Действителен: Черен бор - 8, Благун - 2, Акация - 0.;
5. Запас на 1 ха с клони: 305 куб.м/ха, без клони: **259** куб. м/ха;
6. Среден наклон на терена: 21 градуса;
7. Очакван добив от маркираната дървесина: 174 лежаща маса, куб.м;

дърв. вид / категория	Черен бор - култури	Акация	Благун - издънкови			дърв. вид / категория	Черен бор - култури	Акация	Благун - издънкови				
Едра						Дребна	7					Вър-шина	4
Средна	41					Дърва	90	22	14				

8. Наличие и характеристика на подраста преди сечта *(състав, възраст, средна височина, % на покритие)*
.....
.....
9. Средно извозно разстояние: ..... м.

10. Други характеристики на насаждението /подчертава се вярното/ **вододайна зона, 200 м край язовир, горна граница на гората, скално-урвест терен с наклон над 30 ^{0}, гора около ц. на пр. зам., защитна ивица на ЖП линия, защитна ивица край река, 200 м около хижа, техн. пр. борба с ерозия, Натура 2000, защитени територии, семепроизводствено н-я, ловностоп. територия, курортна гора, зелена зона, извънселищен парк, местообитания 9110; 9130; 9170; 91W0; 91Z0; 91AA; 91E0; 91M0, сватбовища, надлесни дървета, сервитути, защитени видове, описани в доклада за гори с висока консервационна стойност, мъртва дървесина, биологично разнообразие и др.**

ГВКС: ВКС 1.1.4 ВКС 2 ВКС 4.3.2

III. Технологични указания

1. Дървесината в насаждението да се добива при спазване на технологичната схема по т. I

2. Сечта ще се извършва с БМТ.

Кастренето на отсечените стъбла ще се извършва /подчертава се вярното/ **- в сечище/на временен склад**

Разкройването ще се извършва /подчертава се вярното/ **- в сечище/на временен склад**

3. Извозът от сечището до временните складове ще се осъществява с /подчертава се вярното/ **- животинска тяга**

трактор цели стъбла / дълги секции / къси секции / сортименти / с влачене по терена / изцяло натоварени.

Ще се използват техники и технологии, които да не нарушават земната повърхност.

Пресичането на водни течения ще става перпендикулярно, като се изградят помощни съоражения (мостове, проходи и скари) / няма де се пресичат водни течения. /подчертава се вярното/

4. Проектирани нови горски автомобилни пътища съгласно Наредба 5 за строителството в горските територии без промяна на предназначението им: **дължина** .....м., **широчина** .....м.

5. Изграждане и ремонт на временни извозни горски пътища:

5.1. Тракторни допустимо разстояние между тях .....м (не по-малко от 40 м), дължина .....м, широчина 4 м.

5.2. Коларски - разстояние между тях.....м (не по-малко от 40 м), дължина .....м, широчина ... м

6. Просеки за въжени линии: ..... бр.

допустимо разстояние между просеките: ..... м., дължина: ..... м., широчина: ..... м.

7. Направа на технологични просеки: .....бр.

допустимо разстояние между тях: .....м., дължина: .....м., широчина: ..... м.

8. Изграждане на нови временни складове: (бр., площ в ха)

Брой складове 4....бр. Изграждането им ще става извън заливните зони на реките и пътното платно на горските пътища.

9. Мерки за опазване на оставащите на корен дървета, подраста, младиняка и почвата:

Дърветата, подлежащи на сеч, ще се повалят в посока, свободна от подраст, младиняк и стоящи дървета.

10. Начини за почистване на сечището: .....

Няма да се допуска оставяне на остатъци от сечта на разстояние по-малко от 20 м от краищата на пътното платно на пътищата от РПМ, на горските пътища, и на разстояние, не по-малко от 5 м от краищата на останалите автомобилни пътища, както и да не попадат във водните течения.

11. Други указания: Извозената на временните складове дървесина ще се окачествява, кубира, надписва и складира на лонгони без да се допира до стоящи дървета. Технологичната такава и дървата за огрев ще се подреждат на фигури. Зареждането с ГСМ ще става само на определените за целта места. Всички горивосмазочни и битови отпадъци ежедневно ще се събират, изнасят извън горските територии и изхвърлят на определените за това места. Ще се спазват изискванията на сертификат по FSC - NC FM/COC- 014931.

12. Всички операции по подготвителните и основните работи да се извършват съгласно изискванията на Правилника за здравословни и безопасни условия на труд в горите и правилата за противопожарна безопасност в горите. Обектите са оборудвани с противопожарни средства съгласно Наредба №8 от 11.05.2012 г.

ЗАПОЗНАТ с технологичния план: .....

/попълва се след издаването на позволителното за сеч/

Лицето по чл. 108, ал. 2 от ЗГ, на което е издадено позволително за сеч № ..... от ..... г.

.....

/ трите имена, подпис, дата /

№ и дата на удостоверението за упражняване на лесовъдска практика: .....

ЗАПОЗНАТ с технологичния план: .....

/попълва се след издаването на позволителното за сеч/

Лицето по чл. 108, ал. 2 от ЗГ, на което е издадено позволително за сеч № ..... от ..... г.

.....

/ трите имена, подпис, дата /

№ и дата на удостоверението за упражняване на лесовъдска практика: .....

Образец по чл.53, ал. 6 от НСГ

ИЗГОТВИЛ:
Пламен Панчовски - гор. стражар
/име, фамилия/, подпис: .....
дата: **12.7.2019 г. 14:09:18,**
№ и дата на удостоверението за упражняване на лесовъдска практика: **10874 / 26.9.2014 г.**

ОДОБРИЛ:
инж. Йорданка Бачкова - зам.-директор,
/име, фамилия/, подпис: .....
дата: 31.07.2019 г.,
№ и дата на удостоверението за упражняване на лесовъдска практика: **565 / 23.2.2012 г.**

ТЕХНОЛОГИЧЕН ПЛАН № ....

ЗА ДОБИВ НА ДЪРВЕСИНА от отдел: **"28"** подотдел: **"к"**

на ТП ДГС/ДЛС: **Панагюрище** */попълва се само за държавни гори/*

Община: **Панагюрище**; Землище: **с. Поибрене**; имот с (кад.идентиф./КВС) № ..... */попълва се само за недържавни гори/*

I. Схема за добива на дървесина от насаждението

М 1:10000

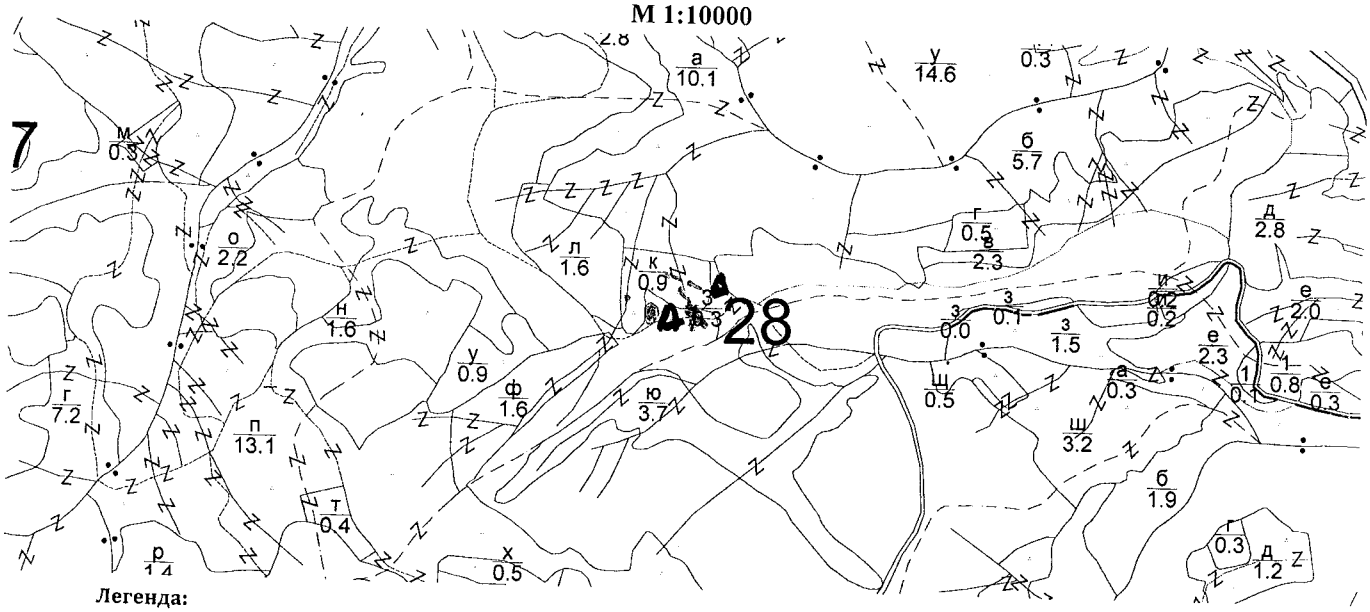

Легенда:

± ± ± ± проектирани коларски вр. извозни пътища

съществуващи извозни пътища

======= съществуващ автомобилен път

^^^^^^ технологична просека

място за отпадъци

насаждение

»»»»» проектирани тракторни вр. извозни пътища

временен склад Шишман

xxxxxx трасе на въжена линия

=+=+=+= проектиран автомобилен път

немаркирана част

място за смяна на ГСМ

На схемата задължително се нанасят контурите на насаждението/имота, съществуващите и проектирани временни горски пътища, технологичните просеки, просеките за въжени линии, извозни пътища, временни складове както и връзката им със съществуващата автомобилна пътна мрежа

II. Характеристика на насаждението

1. Вид на сечта: пробирка / интензивност - **15 %;**
Втори вид сеч: ..... / интензивност .....%;

2. Площ на подотдела: 0.9 ха. Размер на сечището: ....0.9..... ха;

3. Състав по план/програма: Черен бор - 8, Благун - 1, Цер - 1, Мъждрян - 0, Келяв габър - 0, Джанка - 0; **4. Действителен**:Черен бор - 8, Благун - 1, Цер - 1.;

5. Запас на 1 ха с клони: 267 куб.м/ха, без клони: **221** куб. м/ха;

6. Среден наклон на терена: 17 градуса;

7. Очакван добив от маркираната дървесина: 34 лежаща маса, куб.м;

дърв. вид / категория	Черен бор - култури						дърв. вид / категория	Черен бор - култури						
Едра	2						Дребна	3					Вър-шина	1
Средна	14						Дърва	15						

8. Наличие и характеристика на подраста преди сечта *(състав, възраст, средна височина, % на покритие)*
.....
.....

9. Средно извозно разстояние: ....1.50..... м.

10. Други характеристики на насаждението /подчертава се вярното/ **вододайна зона, 200 м край язовир, горна граница на гората, скално-урвест терен с наклон над 30 ^{0}, гора около ц. на пр. зам., защитна ивица на ЖП линия, защитна ивица край река, 200 м около хижа, техн. пр. борба с ерозия, Натура 2000, защитени територии, семепроизводствено н-я, ловностоп. територия, курортна гора, зелена зона, извънселищен парк, местообитания 9110; 9130; 9170; 91W0; 91Z0; 91AA; 91E0; 91M0, сватбовища, надлесни дървета, сервитути, защитени видове, описани в доклада за гори с висока консервационна стойност, мъртва дървесина, биологично разнообразие и др.**

ГВКС: 1,1,4 ВКС 2; 4,3,2

III. Технологични указания

1. Дървесината в насаждението да се добива при спазване на технологичната схема по т. I

2. Сечта ще се извършва с БМТ.

Кастренето на отсечените стъбла ще се извършва /подчертава се вярното/ **- в сечище/на временен склад**

Разкройването ще се извършва /подчертава се вярното/ **- в сечище/на временен склад**

3. Извозът от сечището до временните складове ще се осъществява с /подчертава се вярното/ **- животинска тяга**

трактор цели стъбла / дълги секции / къси секции / сортименти / с влачене по терена / изцяло натоварени.

Ще се използват техники и технологии, които да не нарушават земната повърхност.

Пресичането на водни течения ще става перпендикулярно, като се изградят помощни съоражения (мостове, проходи и скари) / няма де се пресичат водни течения. /подчертава се вярното/

4. Проектирани нови горски автомобилни пътища съгласно Наредба 5 за строителството в горските територии без промяна на предназначението им: **дължина** .....м., **широчина** .....м.

5. Изграждане и ремонт на временни извозни горски пътища:

5.1. Тракторни допустимо разстояние между тях .....м (не по-малко от 40 м), дължина .....м, широчина 4 м.

5.2. Коларски - разстояние между тях.....м (не по-малко от 40 м), дължина .....м, широчина ... м

6. Просеки за въжени линии: ..... бр.

допустимо разстояние между просеките: ..... м., дължина: ..... м., широчина: ..... м.

7. Направа на технологични просеки: .....бр.

допустимо разстояние между тях: .....м., дължина: .....м., широчина: ..... м.

8. Изграждане на нови временни складове: (бр., площ в ха)

Брой складове 2 **..бр. Изграждането им ще става извън заливните зони на реките и пътното платно на горските пътища.**

9. Мерки за опазване на оставащите на корен дървета, подраста, младиняка и почвата:

Дърветата, подлежащи на сеч, ще се повалят в посока, свободна от подраст, младиняк и стоящи дървета.

10. Начини за почистване на сечището: Разхвърляне на отпадъците из-цялото сечище

Няма да се допуска оставяне на остатъци от сечта на разстояние по-малко от 20 м от краищата на пътното платно на пътищата от РПМ, на горските пътища, и на разстояние, не по-малко от 5 м от краищата на останалите автомобилни пътища, както и да не попадат във водните течения.

11. Други указания: Извозената на временните складове дървесина ще се окачествява, кубира, надписва и складира на лонгони без да се допира до стоящи дървета. Технологичната такава и дървата за огрев ще се подреждат на фигури. Зареждането с ГСМ ще става само на определените за целта места. Всички горивосмазочни и битови отпадъци ежедневно ще се събират, изнасят извън горските територии и изхвърлят на определените за това места. Ще се спазват изискванията на сертификат по FSC - NC FM/COC- 014931.

12. Всички операции по подготвителните и основните работи да се извършват съгласно изискванията на Правилника за здравословни и безопасни условия на труд в горите и правилата за противопожарна безопасност в горите. Обектите са оборудвани с противопожарни средства съгласно Наредба №8 от 11.05.2012 г.

ЗАПОЗНАТ с технологичния план: .....

/попълва се след издаването на позволителното за сеч/

Лицето по чл. 108, ал. 2 от ЗГ, на което е издадено позволително за сеч № ..... от ..... г.

.....

/ трите имена, подпис, дата /

№ и дата на удостоверението за упражняване на лесовъдска практика: .....

ЗАПОЗНАТ с технологичния план: .....

/попълва се след издаването на позволителното за сеч/

Лицето по чл. 108, ал. 2 от ЗГ, на което е издадено позволително за сеч № ..... от ..... г.

.....

/ трите имена, подпис, дата /

№ и дата на удостоверението за упражняване на лесовъдска практика: .....

[illegible] 16.5.2019 г.,
Дата на удостоверението за упражняване на лесовъдска практика: 10683 / 24.7.2014 г.
Дата на удостоверението за упражняване на лесовъдска практика: 565 / 23.2.2012 г.

ТЕХНОЛОГИЧЕН ПЛАН № ....

ЗА ДОБИВ НА ДЪРВЕСИНА от отдел: **"29"** подотдел: **"д"**

на **ТП ДГС/ДЛС: Парагюрище** */попълва се само за държавни гори/*

Община: **Панагюрище**; Землище: **с. Поибрене**; имот с (кад.идентиф./КВС) № ..... */попълва се само за недържавни гори/*

I. Схема за добива на дървесина от насаждението

М 1:10000

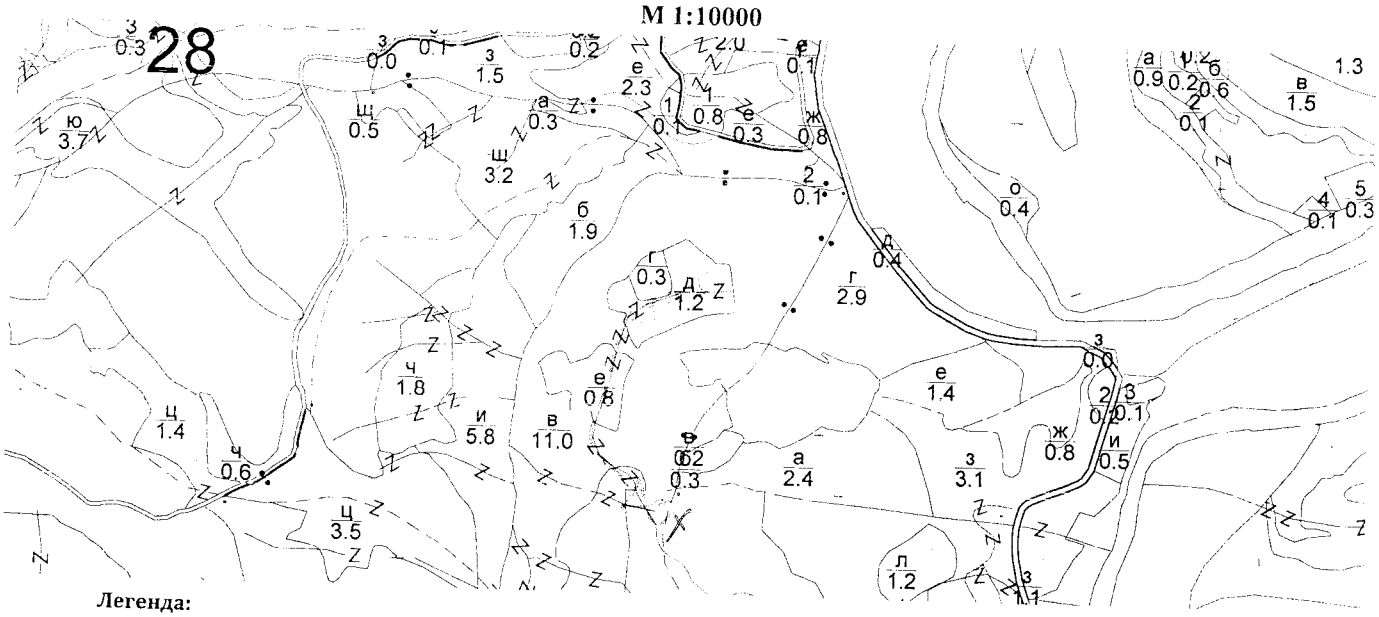

Легенда:

±±±± проектирани коларски вр. извозни пътища

-·-·-·-·- съществуващи извозни пътища

=====- съществуващ автомобилен път

^^^^^^ технологична просека

○ място за отпадъци

насаждение

»»»» проектирани тракторни вр. извозни пътища

▲▲▲ временен склад Градището

xxxxxx трасе на въжена линия

=+=+=+= проектиран автомобилен път

немаркирана част

X място за смяна на ГСМ

На схемата задължително се нанасят контурите на насаждението/имота, съществуващите и проектирани временни горски пътища, технологичните просеки, просеките за въжени линии, извозни пътища, временни складове както и връзката им със съществуващата автомобилна пътна мрежа

II. Характеристика на насаждението

1. Вид на сечта: пробирка

Втори вид сеч: ..... / интензивност - **25 %;**

2. Площ на подотдела: 1.2 ха. Размер на сечището: **1.2** ха; / интензивност .....%;

3. Състав по план/програма: Черен бор - 10, Благун - 0, Цер - 0, Акация - 0, Келяв габър - 10, Акация - 0, Мъждрян - 0;

4. Действителен: Черен бор - 10;

5. Запас на 1 ха с клони: 375 куб.м/ха, без клони: **296** куб. м/ха;

6. Среден наклон на терена: 22 градуса;

7. Очакван добив от маркираната дървесина: 86 лежаща маса, куб.м;

дърв. вид / категория	Черен бор - култури					дърв. вид / категория	Черен бор - култури						
Едра	2					Дребна	11						
Средна	53					Дърва	20					Вър-шина	3

8. Наличие и характеристика на подраста преди сечта *(състав, възраст, средна височина, % на покритие)*

.....няма.....

.....

9. Средно извозно разстояние: 250 м.

[illegible] местообитания 9120; 9130; 9170; 9120; 91AA; 91E0; 91[illegible] екатбомища, надлесени дървета, сервитути, защитени видове, описани в доклада за гори с висока консервационна стойност, мъртва дървесина, биологично разнообразие и др.

ГВКС: [illegible]

III. Технологични указания

1. Дървесината в насаждението да се добива при спазване на технологичната схема по т. I

2. Сечта ще се извършва с БМТ.

Кастренето на отсечените стъбла ще се извършва /подчертава се вярното/ **- в сечище/на временен склад**

Разкройването ще се извършва /подчертава се вярното/ **- в сечище/на временен склад**

3. Извозът от сечището до временните складове ще се осъществява с /подчертава се вярното/ **- животинска тяга трактор цели стъбла / дълги секции/ къси секции / сортименти / с влачене по терена / изцяло натоварени.**

Ще се използват техники и технологии, които да не нарушават земната повърхност.

Пресичането на водни течения ще става перпендикулярно, като се изградят помощни съоражения (мостове, проходи и скари) / няма де се пресичат водни течения. /подчертава се вярното/

4. Проектирани нови горски автомобилни пътища съгласно Наредба 5 за строителството в горските територии без промяна на предназначението им: **дължина** .....м., **широчина** .....м.

5. Изграждане и ремонт на временни извозни горски пътища:

5.1. Тракторни допустимо разстояние между тях .....м (не по-малко от 40 м), дължина .....м, широчина 4 м.

5.2. Коларски - разстояние между тях...2...м (не по-малко от 40 м), дължина .....м, широчина 2 м

6. Просеки за въжени линии: ..... бр.

допустимо разстояние между просеките: ..... м., дължина: ..... м., широчина: ..... м.

7. Направа на технологични просеки: .....бр.

допустимо разстояние между тях: .....м., дължина: .....м., широчина: ..... м.

8. Изграждане на нови временни складове: (бр., площ в ха)

Брой складове 1...бр. Изграждането им ще става извън заливните зони на реките и пътното платно на горските пътища.

9. Мерки за опазване на оставащите на корен дървета, подраста, младиняка и почвата:

Дърветата, подлежащи на сеч, ще се повалят в посока, свободна от подраст, младиняк и стоящи дървета.

10. Начини за почистване на сечището: равномерно разпределяне по цялата площ

Няма да се допуска оставяне на остатъци от сечта на разстояние по-малко от 20 м от краищата на пътното платно на пътищата от РПМ, на горските пътища, и на разстояние, не по-малко от 5 м от краищата на останалите автомобилни пътища, както и да не попадат във водните течения.

11. Други указания: Извозената на временните складове дървесина ще се окачествява, кубира, надписва и складира на лонгони без да се допира до стоящи дървета. Технологичната такава и дървата за огрев ще се подреждат на фигури. Зареждането с ГСМ ще става само на определените за целта места. Всички горивосмазочни и битови отпадъци ежедневно ще се събират, изнасят извън горските територии и изхвърлят на определените за това места. Ще се спазват изискванията на сертификат по FSC - NC FM/COC- 014931.

12. Всички операции по подготвителните и основните работи да се извършват съгласно изискванията на Правилника за здравословни и безопасни условия на труд в горите и правилата за противопожарна безопасност в горите. Обектите са оборудвани с противопожарни средства съгласно Наредба №8 от 11.05.2012 г.

ЗАПОЗНАТ с технологичния план: .....

/попълва се след издаването на позволителното за сеч/

Лицето по чл. 108, ал. 2 от ЗГ, на което е издадено позволително за сеч № ..... от ..... г.

.....

/ трите имена, подпис, дата /

№ и дата на удостоверението за упражняване на лесовъдска практика: .....

ЗАПОЗНАТ с технологичния план: .....

/попълва се след издаването на позволителното за сеч/

Лицето по чл. 108, ал. 2 от ЗГ, на което е издадено позволително за сеч № ..... от ..... г.

.....

/ трите имена, подпис, дата /

№ и дата на удостоверението за упражняване на лесовъдска практика: .....

IE Explorer

[illegible] 10683 / 2[illegible].2014 г.

[illegible] 16.5.2019 [illegible]
[illegible] на удостоверението за [illegible] на
лесовъдска практика: 565 / 23.2.2012 г.

ТЕХНОЛОГИЧЕН ПЛАН № ....

ЗА ДОБИВ НА ДЪРВЕСИНА от отдел: **"35"** подотдел: **"г"**

на **ТП** ДГС/ДЛС: **Парагюрище** */попълва се само за държавни гори/*

Община: **Панагюрище**; Землище: **с. Поибрене**; имот с (кад.идентиф./КВС) № ..... */попълва се само за недържавни гори/*

I. Схема за добива на дървесина от насаждението

М 1:10000

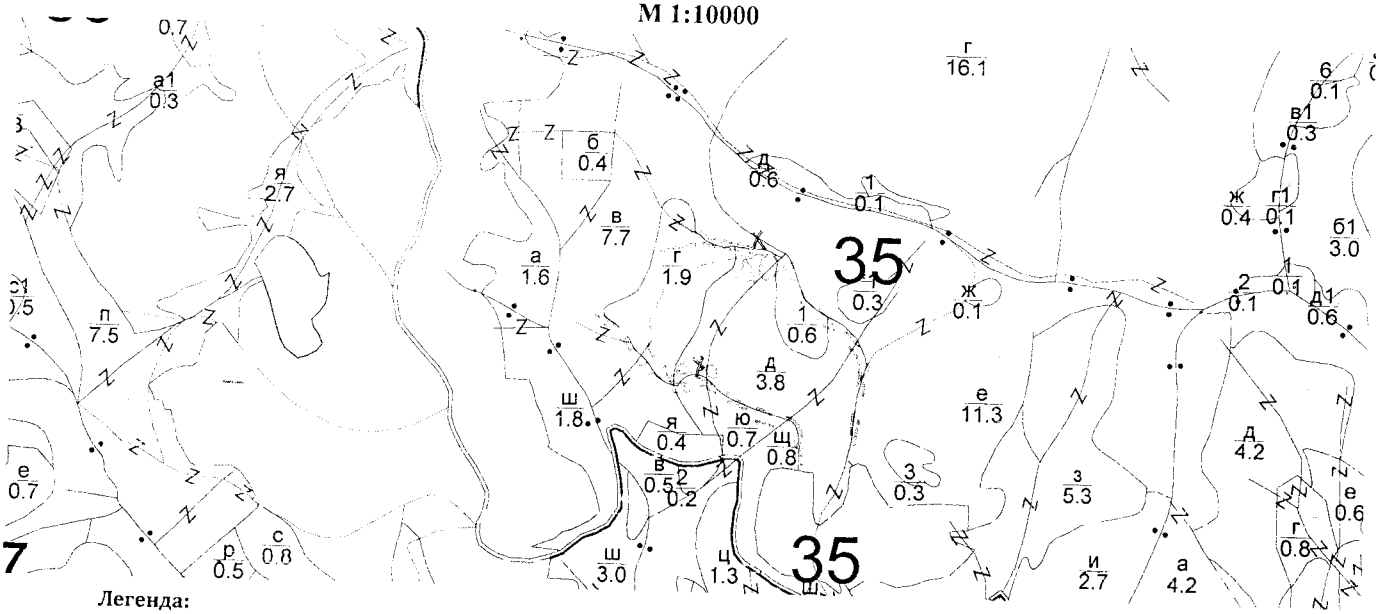

Легенда:

± ± ± ± проектирани коларски вр. извозни пътища

— — — — съществуващи извозни пътища

======= съществуващ автомобилен път

^^^^^^ технологична просека

○ място за отпадъци

насаждение

»»»» проектирани тракторни вр. извозни пътища

▲ ▲ ▲ временен склад Крушево

xxxxxx трасе на въжена линия

=+=+=+= проектиран автомобилен път

немаркирана част

X място за смяна на ГСМ

На схемата задължително се нанасят контурите на насаждението/имота, съществуващите и проектирани временни горски пътища, технологичните просеки, просеките за въжени линии, извозни пътища, временни складове както и връзката им със съществуващата автомобилна пътна мрежа

II. Характеристика на насаждението

1. Вид на сечта: Пробирка

Втори вид сеч: ..... / интензивност - **15 %;**

/ интензивност .....%;

2. Площ на подотдела: 1.9 ха. Размер на сечището: **1.9** ха;

3. Състав по план/програма: Черен бор - 10, Благун - 0, Зимен дъб - 0; **4. Действителен:** Черен бор - 10 ;

5. Запас на 1 ха с клони: 316 куб.м/ха, без клони: **256** куб. м/ха;

6. Среден наклон на терена: 24 градуса;

7. Очакван добив от маркираната дървесина: 73 лежаща маса, куб.м;

дърв. вид / категория	Черен бор - култури					дърв. вид / категория	Черен бор - култури						
Едра						Дребна	12						
Средна	53					Дърва	8					Вър-шина	2

8. Наличие и характеристика на подраста преди сечта *(състав, възраст, средна височина, % на покритие)*

.....Няма наличие на подраст

.....

9. Средно извозно разстояние:200 м.

[illegible] производствена, [illegible] територии, [illegible] зона, [illegible] [illegible] 9120; 9130; 91W0; 9120; 91AA, [illegible] 91M0, [illegible], [illegible], [illegible] видове, описани в доклада за гори с висока консервационна стойност, мъртва дървесина, биологично разнообразие и др.

ГВКС: .....

III. Технологични указания

1. Дървесината в насаждението да се добива при спазване на технологичната схема по т. I

2. Сечта ще се извършва с БМТ.

Кастренето на отсечените стъбла ще се извършва /подчертава се вярното/ **- в сечище/на временен склад**

Разкройването ще се извършва /подчертава се вярното/ **- в сечище/на временен склад**

3. Извозът от сечището до временните складове ще се осъществява с /подчертава се вярното/ **- животинска тяга**

трактор цели стъбла / дълги секции / къси секции / сортименти / с влачене по терена / изцяло натоварени.

Ще се използват техники и технологии, които да не нарушават земната повърхност.

Пресичането на водни течения ще става перпендикулярно, като се изградят помощни съоражения (мостове, проходи и скари) / няма де се пресичат водни течения. /подчертава се вярното/

4. Проектирани нови горски автомобилни пътища съгласно Наредба 5 за строителството в горските територии без промяна на предназначението им: **дължина** .....м., **широчина** .....м.

5. Изграждане и ремонт на временни извозни горски пътища:

5.1. Тракторни допустимо разстояние между тях .....м (не по-малко от 40 м), дължина .....м, широчина 4 м.

5.2. Коларски - разстояние между тях.....м (не по-малко от 40 м), дължина .....м, широчина ... м

6. Просеки за въжени линии: ..... бр.

допустимо разстояние между просеките: ..... м., дължина: ..... м., широчина: ..... м.

7. Направа на технологични просеки: .....бр.

допустимо разстояние между тях: .....м., дължина: .....м., широчина: ..... м.

8. Изграждане на нови временни складове: (бр., площ в ха)

Брой складове 2.бр. Изграждането им ще става извън заливните зони на реките и пътното платно на горските пътища.

9. Мерки за опазване на оставащите на корен дървета, подраста, младиняка и почвата:

Дърветата, подлежащи на сеч, ще се повалят в посока, свободна от подраст, младиняк и стоящи дървета.

10. Начини за почистване на сечището: [illegible]

Няма да се допуска оставяне на остатъци от сечта на разстояние по-малко от 20 м от краищата на пътното платно на пътищата от РПМ, на горските пътища, и на разстояние, не по-малко от 5 м от краищата на останалите автомобилни пътища, както и да не попадат във водните течения.

11. Други указания: Извозената на временните складове дървесина ще се окачествява, кубира, надписва и складира на лонгони без да се допира до стоящи дървета. Технологичната такава и дървата за огрев ще се подреждат на фигури. Зареждането с ГСМ ще става само на определените за целта места. Всички горивосмазочни и битови отпадъци ежедневно ще се събират, изнасят извън горските територии и изхвърлят на определените за това места. Ще се спазват изискванията на сертификат по FSC - NC FM/COC- 014931.

12. Всички операции по подготвителните и основните работи да се извършват съгласно изискванията на Правилника за здравословни и безопасни условия на труд в горите и правилата за противопожарна безопасност в горите. Обектите са оборудвани с противопожарни средства съгласно Наредба №8 от 11.05.2012 г.

ЗАПОЗНАТ с технологичния план: .....

/попълва се след издаването на позволителното за сеч/

Лицето по чл. 108, ал. 2 от ЗГ, на което е издадено позволително за сеч № ..... от ..... г.

.....

/ трите имена, подпис, дата /

№ и дата на удостоверението за упражняване на лесовъдска практика: .....

ЗАПОЗНАТ с технологичния план: .....

/попълва се след издаването на позволителното за сеч/

Лицето по чл. 108, ал. 2 от ЗГ, на което е издадено позволително за сеч № ..... от ..... г.

.....

/ трите имена, подпис, дата /

№ и дата на удостоверението за упражняване на лесовъдска практика: .....

GIS Explorer

Дата: ...
№ и дата на удостоверението за упражняване на лесовъдска практика: 10683 / 24.7.2014 г.

Дата: ...
№ и дата на удостоверението за упражняване на лесовъдска практика: 565 / 23.2.2012 г.

ТЕХНОЛОГИЧЕН ПЛАН № ....

ЗА ДОБИВ НА ДЪРВЕСИНА от отдел: **"35"** подотдел: **"с"**

на **ТП** ДГС/ДЛС: **Парагюрище** */попълва се само за държавни гори/*

Община: **Панагюрище**; Землище: **с. Поибрене**; имот с (кад.идентиф./КВС) № ..... */попълва се само за недържавни гори/*

I. Схема за добива на дървесина от насаждението

М 1:10000

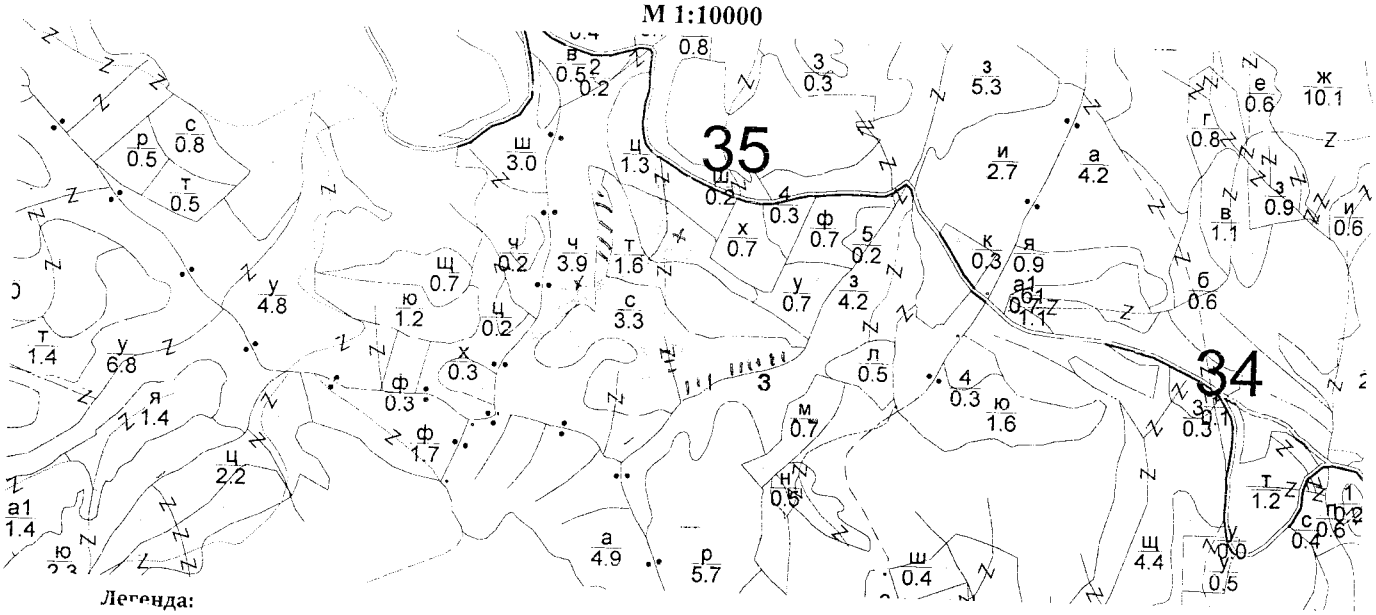

Легенда:

- ± проектирани коларски вр. извозни пътища
- - - - - - - съществуващи извозни пътища
- ======= съществуващ автомобилен път
- ^^^^^^ технологична просека
- ○ място за отпадъци
- насаждение
- »»»» проектирани тракторни вр. извозни пътища
- ▲▲▲ временен склад Крушово
- xxxxxx трасе на въжена линия
- =+=+=+= проектиран автомобилен път
- ||||| немаркирана част
- X място за смяна на ГСМ

На схемата задължително се нанасят контурите на насаждението/имота, съществуващите и проектирани временни горски пътища, технологичните просеки, просеките за въжени линии, извозни пътища, временни складове както и връзката им със съществуващата автомобилна пътна мрежа

II. Характеристика на насаждението

1. Вид на сечта: Пробирка / интензивност - **13 %;**

Втори вид сеч: ..... / интензивност .....%;

2. Площ на подотдела: 3.3 ха. Размер на сечището: **3.1** ха;

3. Състав по план/програма: Черен бор - 10, Бял бор - 0, Акация - 0, Благун - 0;

4. Действителен: Черен бор 10;

5. Запас на 1 ха с клони: 379 куб.м/ха, без клони: **315** куб. м/ха;

6. Среден наклон на терена: 18 градуса; 7. Очакан добив 117 м³ лен. маса куб. м

дърв. вид / категория	Черен бор - култури					дърв. вид / категория	Черен бор - култури						
Едра	2					Дребна	15						
Средна	78					Дърва	22					Вър-шина	4

8. Наличие и характеристика на подраста преди сечта *(състав, възраст, средна височина, % на покритие)*

.....няма наличие на подраст.....

.....

9. Средно извозно разстояние: 250 м.

доклада за гори с висока консервационна стойност, мъртва дървесина, биологично разнообразие и др.

ГВКС: .....

III. Технологични указания

1. Дървесината в насаждението да се добива при спазване на технологичната схема по т. I

2. Сечта ще се извършва с БМТ.

Кастренето на отсечените стъбла ще се извършва /подчертава се вярното/ - в сечище/на временен склад

Разкройването ще се извършва /подчертава се вярното/ - в сечище/на временен склад

3. Извозът от сечището до временните складове ще се осъществява с /подчертава се вярното/ - животинска тяга трактор цели стъбла / дълги секции / къси секции / сортименти / с влачене по терена / изцяло натоварени.

Ще се използват техники и технологии, които да не нарушават земната повърхност.

Пресичането на водни течения ще става перпендикулярно, като се изградят помощни съоражения (мостове, проходи и скари) / няма де се пресичат водни течения. /подчертава се вярното/

4. Проектирани нови горски автомобилни пътища съгласно Наредба 5 за строителството в горските територии без промяна на предназначението им: дължина .....м., широчина .....м.

5. Изграждане и ремонт на временни извозни горски пътища:

5.1. Тракторни допустимо разстояние между тях .....м (не по-малко от 40 м), дължина .....м, широчина 4 м.

5.2. Коларски - разстояние между тях.....м (не по-малко от 40 м), дължина .....м, широчина ... м

6. Просеки за въжени линии: ..... бр.

допустимо разстояние между просеките: ..... м., дължина: ..... м., широчина: ..... м.

7. Направа на технологични просеки: .....бр.

допустимо разстояние между тях: .....м., дължина: .....м., широчина: ..... м.

8. Изграждане на нови временни складове: (бр., площ в ха)

Брой складове .....бр. Изграждането им ще става извън заливните зони на реките и пътното платно на горските пътища.

9. Мерки за опазване на оставащите на корен дървета, подраста, младиняка и почвата:

Дърветата, подлежащи на сеч, ще се повалят в посока, свободна от подраст, младиняк и стоящи дървета.

10. Начини за почистване на сечището: .....

Няма да се допуска оставяне на остатъци от сечта на разстояние по-малко от 20 м от краищата на пътното платно на пътищата от РПМ, на горските пътища, и на разстояние, не по-малко от 5 м от краищата на останалите автомобилни пътища, както и да не попадат във водните течения.

11. Други указания: Извозената на временните складове дървесина ще се окачествява, кубира, надписва и складира на лонгони без да се допира до стоящи дървета. Технологичната такава и дървата за огрев ще се подреждат на фигури. Зареждането с ГСМ ще става само на определените за целта места. Всички горивосмазочни и битови отпадъци ежедневно ще се събират, изнасят извън горските територии и изхвърлят на определените за това места. Ще се спазват изискванията на сертификат по FSC - NC FM/COC- 014931.

12. Всички операции по подготвителните и основните работи да се извършват съгласно изискванията на Правилника за здравословни и безопасни условия на труд в горите и правилата за противопожарна безопасност в горите. Обектите са оборудвани с противопожарни средства съгласно Наредба №8 от 11.05.2012 г.

ЗАПОЗНАТ с технологичния план: .....

/попълва се след издаването на позволителното за сеч/

Лицето по чл. 108, ал. 2 от ЗГ, на което е издадено позволително за сеч № ..... от ..... г.

.....

/ трите имена, подпис, дата /

№ и дата на удостоверението за упражняване на лесовъдска практика: .....

ЗАПОЗНАТ с технологичния план: .....

/попълва се след издаването на позволителното за сеч/

Лицето по чл. 108, ал. 2 от ЗГ, на което е издадено позволително за сеч № ..... от ..... г.

.....

/ трите имена, подпис, дата /

№ и дата на удостоверението за упражняване на лесовъдска практика: .....