1828

Образец по чл. 53, ал. 6 от НСГ

Изготвил:……
Георги Малинов
/име, фамилия,/ подпис: ……
дата: 17.03.17 г.,
№ и дата на удостоверението за упражняване на лесовъдска практика: 5533/23.02.2012 г.

Одобрил:……
инж. Х. Пелеханов
име, фамилия,/ подпис: ……
дата: 16.03.18 г.,
№ и дата на удостоверението за упражняване на лесовъдска практика: 12286/23.03.2016 г.

ТЕХНОЛОГИЧЕН ПЛАН № 1

За добив на дървесина от отдел……1017……подотдел……Г……
На ТП ~~ДГС~~/ДЛС……Гракия……/*попълва се само за държавни гори*/
Община ……Кричим……; Землище ……Кричим……;
имот с (кадастрален идентификатор/КВС) №……, /*попълва се само за недържавни гори*/

I. Схема за добива на дървесина от насаждението

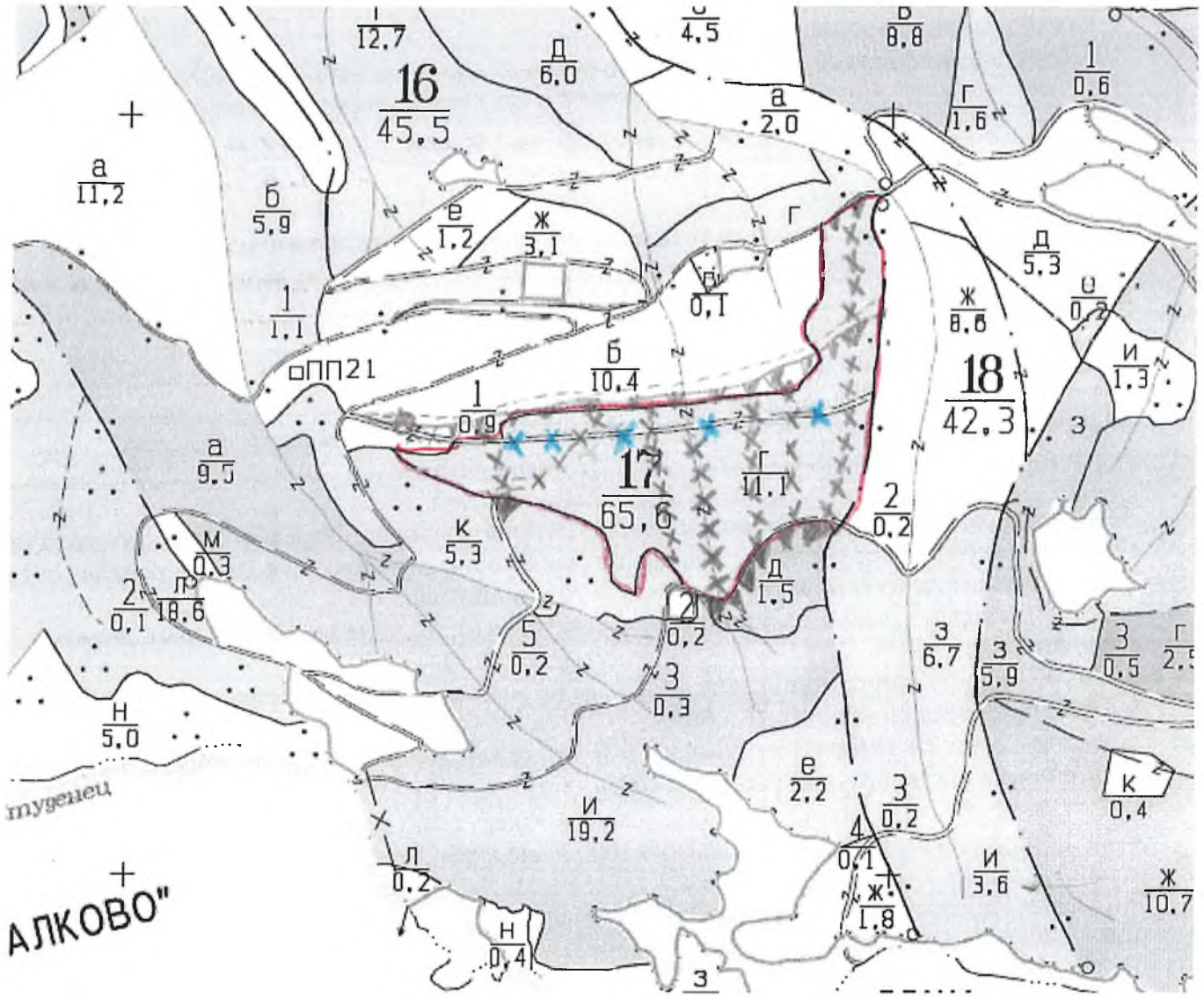

Легенда:

± ± ± ± проектирани коларски вр. извозни пътища	»»»» проектирани тракторни вр. извозни пътища
- - - - - - съществуващи извозни пътища	▲ ▲ ▲ временен склад
═══ съществуващ автомобилен път	xxxxxx трасе на въжена линия
^^^^^^ технологична просека	=+=+=+= проектиран автомобилен път
—— граница на подотдела	✕✕✕ Неправилно нанесен път

- пясо за заглаждане с ОСН и изв. на ожарни

На схемата задължително се нанасят контурите на насаждението/имота, съществуващите и проектирани временни горски пътища, технологичните просеки, просеките за въжени линии, извозни пътища, временни складове както и връзката им със съществуващата автомобилна пътна мрежа.

II. Характеристика на насаждението 1828

1.Вид на сечта ...пробирка 15% вече 2 дни..../ интензивност .15..%
Втори вид сеч ...../ интензивност .....%
2.Площ на подотдела ...11,1...ха Размер на сечището.....11,1..... ха
3. Състав по план/програма. БК5, ЕЛА2, ..ББ3.., действителен..БК5, ЕЛА2, ..ББ3, ТРП, ЗДБ
5. Запас на 1 ха: с клони...491.....куб.м/ха , без клони ...433.....куб. м/ха.
6. Среден наклон на терена ...32.....градуса.
7. Очакван добив от маркираната дървесина ...1022.....ежаща маса, куб.м.

дърв. вид / категория	ББОР	ЕЛА	БЯК	ТРП	ЗДБ	дърв. вид / категория	ББОР	ЕЛА	БЯК	ТВП	ЗДБ		
едра	21	144	218	-	-	дребна	-	1	-	-	-	вър-	
средна	2	24	11	-	-	дърва	68	64	451	16	2	шина	90

8.Наличие и характеристика на подраста преди сечта (състав, възраст, средна височина, % на покритие) БЯК10, ...15г...., ...типата...0,4.....
.....
9. Средно извозно разстояние ..150 м.;
10. Други характеристики на насаждението (*токовища, сватбовища, надлесни дървета, сервитути, защитени територии, Натура 2000, защитени видове описани в доклада за гори с висока консервационна стойност, мъртва дървесина, вододайни зони, биологично разнообразие и др.)*
семенна насаждения, кестеновидна строеж, радио честотна, парателата минава в ВКС2, ВКС3; G 11.6.922.....
III. Технологични указания
1. Дървесината в насаждението да се добива при спазване на технологичната схема по т. I
2. Сечта ще се извършва с (моторен трион, ръчно, машини; кастренето на отсечените стъбла се извършва: в сечище, на временен склад) .....
.....
3. Извозът от сечището до временните складове ще се осъществява с.....
Кабелетрофна въжена линия.....
на (цели стъбла, дълги/къси секции, сортименти, чипс и др.; с влачене по терена, изцяло натоварени).....
.....
.....
4. Проектирани нови горски автомобилни пътища съгласно Наредба 5 за строителството в горските територии без промяна на предназначението им: дължина .....-...м. широчина .....-....м.
5. Изграждане и ремонт на временни извозни горски пътища:
5.1 Тракторни – допустимо разстояние между тях .....-.....м (не по-малко от 40 м), дължина ...-..м, широчина 4 м.
5.2 Коларски - разстояние между тях.....-....м (не по-малко от 40 м), дължина ...-.м, широчина .- м
6. Просеки за въжени линии: ..7.... бр.
допустимо разстояние между просеките ..60.... м., дължина ..... м., широчина ....4..... м.
7. Направа на технологични просеки ..-.....бр.
допустимо разстояние между тях .....-.....м., дължина .....-....м., широчина .....-..... м.
8. Изграждане на нови временни складове (бр., площ в ха) ...-.....
.....
9. Мерки за опазване на оставащите на корен дървета, подраста, младиняка и почвата да се маркира част от местата с най-малко подраст.....
10. Начини за почистване на сечището въжената на кабелите в сечището.....
11. Други указания: Да се маркират дървета, които ще бъдат запазени.....
.....
Да се изнасят битовите отпадъци от сечището извън горските територии на определените за това места.
12. Всички операции по подготвителните и основните работи да се извършват съгласно изискванията на Правилника за здравословни и безопасни условия на труд в горите и правилата за противопожарна безопасност в горите.

ЗАПОЗНАТ с технологичния план: ...../попълва се след издаването на позволителното за сеч/
Лицето по чл. 108, ал. 2 от ЗГ, на което е издадено позволително за сеч № .....
.....
/ трите имена, подпис, дата - /
№ и дата на удостоверението за упражняване на лесовъдска практика: .....

1828

ИНФОРМАЦИОНЕН БЮЛЕТИН

ТП ДЛС „Тракия"

ГСУ .....Козница....., Отдел .....1017....., подотдел .....Г.....

- Вид и интензивност на сечта ...пробирко 15% в честите групи...
- Количество дървесина, предвидена за отсичане .....
- Описание на дървостоя /кратко описание на насаждението – правостъбленост, самоокастреност или не, смолодобивано ли е, има ли някакви увреждания на дървесината, пречупени или нападали дървета и т.н./: ...Семенно насаждение, неравномерен строеж, добро състояние...

- Среден наклон на терена ...32... градуса

/данни за наклона измерен на терена, като се описват особености, ако има такива/

- Преобладаващо извозно разстояние ...150...м., като варира от ...0...м до ...300...м.
- Наличие на стари извозни пътища, /могат ли да бъдат ползвани и при какви условия или ще се изграждат нови такива - описва се текстово/: .....

- Особености, специфика при извоза на дървесина /описват се, ако има такива/: .....

- Временен склад /описва се дали е съществуващ или ще се изгражда и количеството дървесина, което може да се складира/: .....

- Разстояние от вр.склад до републиканската /общинска/ пътна мрежа - ...10...км.
- Кратко описание на пътя от вр.склад до републиканската /общ./ пътна мрежа /състояние на пътя, нужда от ремонт и просветление, преобладаващи наклони, прави или обратни, състояние на наличните съоръжения, въведени ограничения за движение на МПС и др.подобни/:

...Черен горски път в средно състояние...

Изготвил: ...[illegible]...

/Фамилия, подпис/

1831

Образец по чл. 53, ал. 6 от НСГ

Изготвил: Димитър Данаилов
/име, фамилия,/ подпис: .....
дата: 17.07.2017 г.
№ и дата на удостоверението за упражняване на лесовъдска практика: 3372/25.05.2011 г

Одобрил: инж. Христо Иванов
име, фамилия,/ подпис: .....
дата: 22.07.18 г.,
№ и дата на удостоверението за упражняване на лесовъдска практика: 12486/23.03.16 г.

ТЕХНОЛОГИЧЕН ПЛАН № 1

За добив на дървесина от отдел 1097 подотдел 9
На ТП ДГС/ДЛС Тракия /*попълва се само за държавни гори*/
Община Родопи; Землище с. Скобелево;
имот с (кадастрален идентификатор/КВС) №....., /*попълва се само за недържавни гори*/

I. Схема за добива на дървесина от насаждението

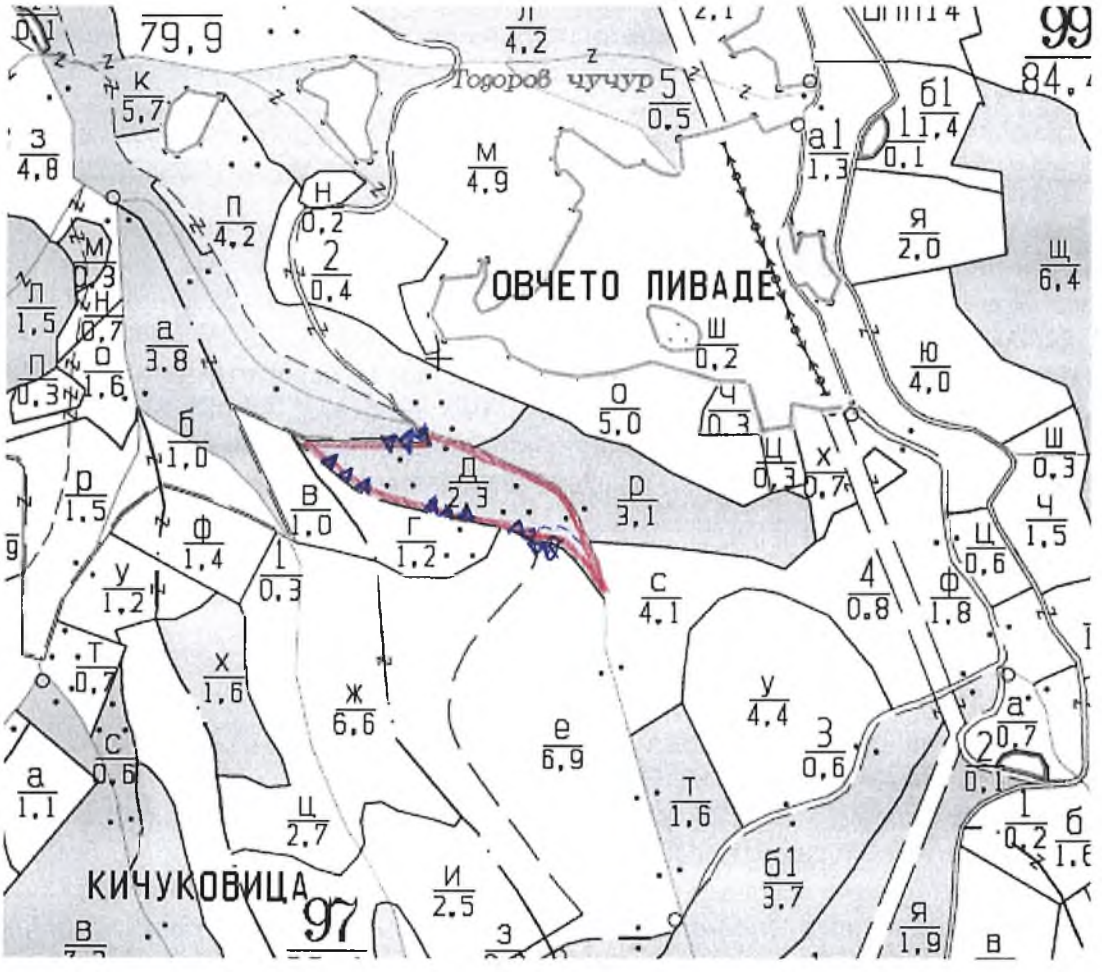

Легенда:

- проектирани коларски вр. извозни пътища
- проектирани тракторни вр. извозни пътища
- съществуващи извозни пътища
- временен склад
- съществуващ автомобилен път
- трасе на въжена линия
- технологична просека
- проектиран автомобилен път
- граница на подотдела
- място за зареждане с ГСМ и извършване на отстраняване

На схемата задължително се нанасят контурите на насаждението/имота, съществуващите и проектирани временни горски пътища, технологичните просеки, просеките за въжени линии, извозни пътища, временни складове както и връзката им със съществуващата автомобилна пътна мрежа.

II. Характеристика на насаждението 1831

1.Вид на сечта ...прореждане.../ интензивност ...15...%
Втори вид сеч ...../ интензивност .....%
2.Площ на подотдела ....2,3....ха Размер на сечището.....2,3... ха
3. Състав по план/програма 5.Б.10;бк;ела;брз..., действителен 5.Б.8;бк2;ела;вр.б
5. Запас на 1 ха: с клони.....269...куб.м/ха , без клони ...217.....куб. м/ха.
6. Среден наклон на терена ....23°...градуса.
7. Очакван добив от маркираната дървесина .....93....лежаща маса, куб.м.

дърв. вид / категория	б.б.	бк.	врб.	ела.		дърв. вид / категория	б.б.	бк	врб.	ела		тамаз	
едра	2	–	–	–		дребна	–	–	–	–		вър-	34
средна	1	–	–	–		дърва	70	15	4	1		шина	

8.Наличие и характеристика на подраста преди сечта (състав, възраст, средна височина, % на покритие) ...Няма подраст.....
.....
9. Средно извозно разстояние ....100 м
10. Други характеристики на насаждението (*токовища, сватбовища, надлесни дървета, сервитути, защитени територии, Натура 2000, защитени видове описани в доклада за гори с висока консервационна стойност, мъртва дървесина, вододайни зони, биологично разнообразие и др.)*
.....
.....

III. Технологични указания

1. Дървесината в насаждението да се добива при спазване на технологичната схема по т. I
2. Сечта ще се извършва с (моторен трион, ръчно, машини; кастренето на отсечените стъбла се извършва: в сечище, на временен склад) ...моторен трион и кастренето ще се извършва в сечището.....
3. Извозът от сечището до временните складове ще се осъществява с...трактор и мъл животинска сила на цели стъбла с влачене
на (цели стъбла, дълги/къси секции, сортименти, чипс и др.; с влачене по терена, изцяло натоварени).....
...по терена.....
.....
4. Проектирани нови горски автомобилни пътища съгласно Наредба 5 за строителството в горските територии без промяна на предназначението им: дължина ...–.....м. широчина –.....м.
5. Изграждане и ремонт на временни извозни горски пътища:
5.1 Тракторни – допустимо разстояние между тях ...–.....м (не по-малко от 40 м), дължина –.....м, широчина 4 м.
5.2 Коларски - разстояние между тях.....–.....м (не по-малко от 40 м), дължина –.....м, широчина –. м
6. Просеки за въжени линии: ...–..... бр.
допустимо разстояние между просеките ..... –..... м., дължина .....–..... м., широчина ..... –..... м.
7. Направа на технологични просеки ...–...бр.
допустимо разстояние между тях .....–.....м., дължина ...–.....м., широчина ..... –..... м.
8. Изграждане на нови временни складове (бр., площ в ха) няма са а изградат, ще се използват универсалния на съществуващата мг. Гъ за а хвърлят дървесината.
9. Мерки за опазване на оставащите на корен дървета, подраста, младиняка и почвата .....Да се опазват от наранявания оставащите на корен дървета
10. Начини за почистване на сечището Събиране вършината на купчини
11. Други указания: Смазване на мултиомарна безопасност
Събиране и изнасяне на битовите отпадъци на определените места
Да се изнасят битовите отпадъци от сечището извън горските територии на определените за това места.
12. Всички операции по подготвителните и основните работи да се извършват съгласно изискванията на Правилника за здравословни и безопасни условия на труд в горите и правилата за противопожарна безопасност в горите.

ЗАПОЗНАТ с технологичния план: ...../попълва се след издаването на позволителното за сеч/
Лицето по чл. 108, ал. 2 от ЗГ, на което е издадено позволително за сеч № .....
.....
/ трите имена, подпис, дата - /
№ и дата на удостоверението за упражняване на лесовъдска практика: .....

1831

ИНФОРМАЦИОНЕН БЮЛЕТИН

ТП ДЛС „Тракия"

ГСУ Скобелево, Отдел 1097, подотдел 9

- Вид и интензивност на сечта прореждане 15%
- Количество дървесина, предвидена за отсичане 93 м³
- Описание на дървостоя /кратко описание на насаждението – правостъбленост, самоокастреност или не, смолодобивано ли е, има ли някакви увреждания на дървесината, пречупени или нападали дървета и т.н./: Младо насаждение - което се нуждае от извеждане на сеч-прореждане с цел подобряване здравословното състояние и оползотворяване повредената и мъртвата маса
- Среден наклон на терена 23 градуса

/данни за наклона измерен на терена, като се описват особености, ако има такива/

- Преобладаващо извозно разстояние 100 м., като варира от 0 м до 200 м.
- Наличие на стари извозни пътища, /могат ли да бъдат ползвани и при какви условия или ще се изграждат нови такива - описва се текстово/: В долния и горния край на насаждението има автомобилен път
- Особености, специфика при извоза на дървесина /описват се, ако има такива/: Дървесината ще се извозва с животинска сила чрез извличане или с трактор с лебедка (в горната част)
- Временен склад /описва се дали е съществуващ или ще се изгражда и количеството дървесина, което може да се складира/: За временен склад ще се ползват местата покрай съществуващите автомобилни пътища
- Разстояние от вр.склад до републиканската /общинска/ пътна мрежа - 4 км.
- Кратко описание на пътя от вр.склад до републиканската /общ./ пътна мрежа /състояние на пътя, нужда от ремонт и просветление, преобладаващи наклони, прави или обратни, състояние на наличните съоръжения, въведени ограничения за движение на МПС и др.подобни/: Горски път нуждаещ се от ремонт и просветление

Изготвил: Д. Дарадов

/Фамилия, подпис/

1831

Образец по чл. 53, ал. 6 от НСГ

Изготвил: Димитър Дардов
/име, фамилия,/ подпис: .....
дата: 07.08.2017 г
№ и дата на удостоверението за упражняване на лесовъдска практика: 3372/25.05.2011 г

Одобрил: инж. Христо Кюлеванов
име, фамилия,/ подпис: .....
дата: 22.03.18 г.,
№ и дата на удостоверението за упражняване на лесовъдска практика: 12236/23.03.2016 г

ТЕХНОЛОГИЧЕН ПЛАН № 1

За добив на дървесина от отдел 1100 подотдел 1
На ТП ДГС/ДЛС ДГТ /*попълва се само за държавни гори*/
Община Родопи; Землище Скобелево;
имот с (кадастрален идентификатор/КВС) №....., /*попълва се само за недържавни гори*/

I. Схема за добива на дървесина от насаждението

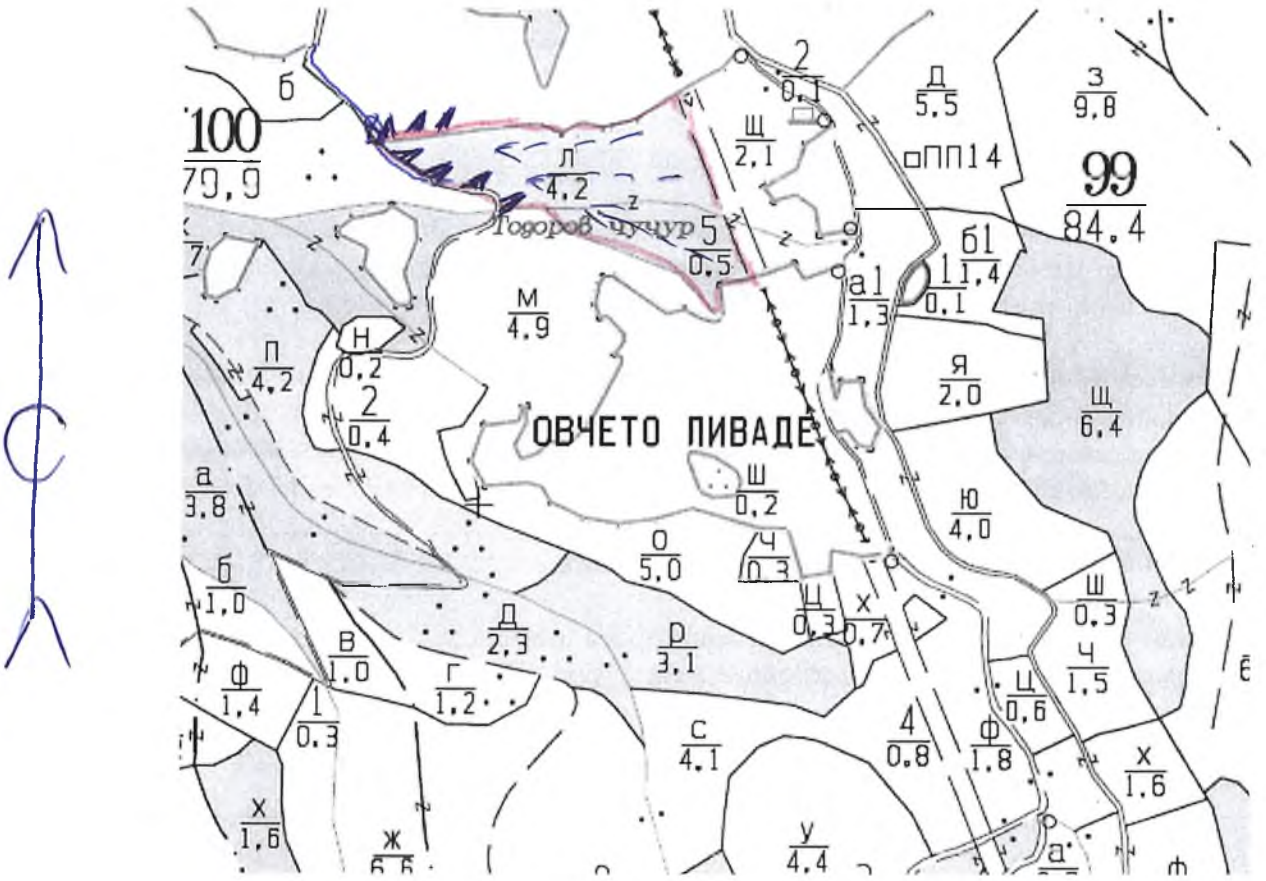

Легенда:

± ± ± ± проектирани коларски вр. извозни пътища	проектирани тракторни вр. извозни пътища
- - - - - - съществуващи извозни пътища	▲ ▲ ▲ временен склад
съществуващ автомобилен път	xxxxxx трасе на въжена линия
технологична просека	=+=+=+= проектиран автомобилен път
граница на насажд.	пасеки на извоз.

⊕ – часто за изкв. на отмарци и заграждения

На схемата задължително се нанасят контурите на насаждението/имота, съществуващите и проектирани временни горски пътища, технологичните просеки, просеките за въжени линии, извозни пътища, временни складове както и връзката им със съществуващата автомобилна пътна мрежа.

II. Характеристика на насаждението 1831

1.Вид на сечта ....пробарна...../ интензивност 15...%
Втори вид сеч ...../ интензивност .....%
2.Площ на подотдела .....4,2.....ха Размер на сечището.....4,2..... ха
3. Състав по план/програма...6к 3 т.5 1....., действителен...6к 9 т.5 1.....
5. Запас на 1 ха: с клони.....265.....куб.м/ха , без клони .....282...куб. м/ха.
6. Среден наклон на терена ...20.....градуса.
7. Очакван добив от маркираната дървесина .....152.....лежаща маса, куб.м.

дърв. вид / категория	бк	бб				дърв. вид / категория	бк	бб	бб				
едра		2				дребна		1				вър-	29
средна		9				дърва	116		43			шина	

8.Наличие и характеристика на подраста преди сечта (състав, възраст, средна височина, % на покритие) .....бк7, бб3.....
.....
9. Средно извозно разстояние 250 м.;
10. Други характеристики на насаждението (*токовища, сватбовища, надлесни дървета, сервитути, защитени територии, Натура 2000, защитени видове описани в доклада за гори с висока консервационна стойност, мъртва дървесина, вододайни зони, биологично разнообразие и др.)*
насаждението не попада в защитена т.о. ЗЗТ и мрежа 2000, няма и разкрити защитени обекти, липсват на площа насаждението в списъка на ВИС2 категории гсс с отличителни белези вид 3.

III. Технологични указания

1. Дървесината в насаждението да се добива при спазване на технологичната схема по т. I
2. Сечта ще се извършва с (моторен трион, ръчно, машини; кастренето на отсечените стъбла се извършва: в сечище, на временен склад) б.м.т., кастренето на отсечените стъбла ще се извършва в сечището.....
3. Извозът от сечището до временните складове ще се осъществява с.....животинска сила.....
на (цели стъбла, дълги/къси секции, сортименти, чипс и др.; с влачене по терена, изцяло натоварени).....цели секции по сортименти.....
.....
4. Проектирани нови горски автомобилни пътища съгласно Наредба 5 за строителството в горските територии без промяна на предназначението им: дължина .....м. широчина .....м.
5. Изграждане и ремонт на временни извозни горски пътища:
5.1 Тракторни – допустимо разстояние между тях .....м (не по-малко от 40 м), дължина .....м, широчина 4 м.
5.2 Коларски - разстояние между тях.....м (не по-малко от 40 м), дължина .....м, широчина ... м
6. Просеки за въжени линии: ..... бр.
допустимо разстояние между просеките ..... м., дължина ..... м., широчина ..... м.
7. Направа на технологични просеки .....бр.
допустимо разстояние между тях .....м., дължина .....м., широчина ..... м.
8. Изграждане на нови временни складове (бр., площ в ха) .....временните складове са разположени до автопътя общ 4 бр. 4 зба. до сечището.
9. Мерки за опазване на оставащите на корен дървета, подраста, младиняка и почвата да се опазват от наранявяне оставащите на корен дървета.
10. Начини за почистване на сечището .....събиране на вършината на купчина.....
11. Други указания: да се поставят предупредителни информационни табели преди започване на сеча.....
Да се изнасят битовите отпадъци от сечището извън горските територии на определените за това места.
12. Всички операции по подготвителните и основните работи да се извършват съгласно изискванията на Правилника за здравословни и безопасни условия на труд в горите и правилата за противопожарна безопасност в горите.

ЗАПОЗНАТ с технологичния план: ...../попълва се след издаването на позволителното за сеч/
Лицето по чл. 108, ал. 2 от ЗГ, на което е издадено позволително за сеч № .....
.....
/ трите имена, подпис, дата - /
№ и дата на удостоверението за упражняване на лесовъдска практика: .....

1831

ИНФОРМАЦИОНЕН БЮЛЕТИН

ТП ДЛС „Тракия"

ГСУ с.кобелево, Отдел 1100, подотдел 1

- Вид и интензивност на сечта Туробирка 15 %
- Количество дървесина, предвидена за отсичане 152
- Описание на дървостоя /кратко описание на насаждението – правостъбленост, самоокастреност или не, смолодобивано ли е, има ли някакви увреждания на дървесината, пречупени или нападали дървета и т.н./:

- Среден наклон на терена 28 градуса

/данни за наклона измерен на терена, като се описват особености, ако има такива/

- Преобладаващо извозно разстояние 250 м., като варира от 0 м до 500 м.
- Наличие на стари извозни пътища, /могат ли да бъдат ползвани и при какви условия или ще се изграждат нови такива - описва се текстово/: Съществуващия каменен горски път се нуждае от ремонт

- Особености, специфика при извоза на дървесина /описват се, ако има такива/: Извоза на дървесината ще се извършва с животинска тяга
- Временен склад /описва се дали е съществуващ или ще се изгражда и количеството дървесина, което може да се складира/: Временте складове са разположени до ГАП без да затрудняват движението по-него
- Разстояние от вр.склад до републиканската /общинска/ пътна мрежа - 2 км.
- Кратко описание на пътя от вр.склад до републиканската /общ./ пътна мрежа /състояние на пътя, нужда от ремонт и просветление, преобладаващи наклони, прави или обратни, състояние на наличните съоръжения, въведени ограничения за движение на МПС и др.подобни/:

има въведени ограничения за движение на МПС с тегло над 24 тона като в дните събота и неделя. в периода 01.06. - 31.08. и в петък е забранено движението на тежкотоварни автомобили по-отсечката гр. Пирдуница - с. Кобелево - Гурен

Изготвил: Дардов

/Фамилия, подпис/

1831

Образец по чл. 53, ал. 6 от НСГ

Изготвил: Димитър Дарозов
/име, фамилия / подпис: .....
дата: 07.07.2017 г.
№ и дата на удостоверението за упражняване на лесовъдска практика: 3372/25.05.2011 г

Одобрил: инж. Христо Иванов
име, фамилия,/ подпис: .....
дата: 22.07.16 г.,
№ и дата на удостоверението за упражняване на лесовъдска практика: 11286/23.05.16 г.

ТЕХНОЛОГИЧЕН ПЛАН № 1.

За добив на дървесина от отдел 1100 подотдел Р
На ТП ДГС/ДЛС Тракия /*попълва се само за държавни гори*/
Община Родопи; Землище Скобелево;
имот с (кадастрален идентификатор/КВС) №....., /*попълва се само за недържавни гори*/

I. Схема за добива на дървесина от насаждението

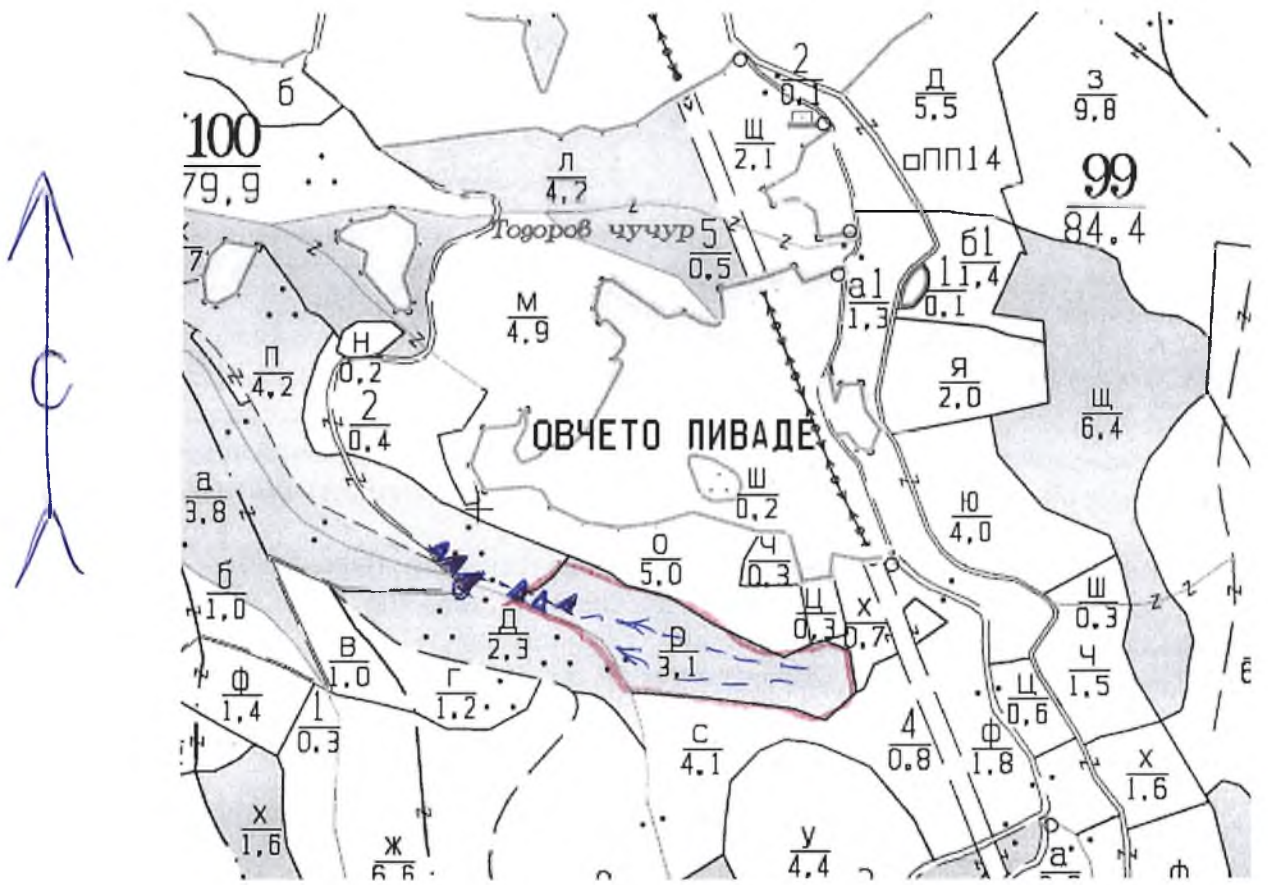

Легенда:

- ± ± ± ± проектирани коларски вр. извозни пътища
- - - - - - съществуващи извозни пътища
- съществуващ автомобилен път
- технологична просека
- пр. на лисищ-
- »-»-»-»-» проектирани тракторни вр. извозни пътища
- ▲ ▲ ▲ временен склад
- xxxxxx трасе на въжена линия
- =+=+=+= проектиран автомобилен път
- - - - - - посока на сувод.

0. Място за зареждане с ГСМ и място на об. пътища

На схемата задължително се нанасят контурите на насаждението/имота, съществуващите и проектирани временни горски пътища, технологичните просеки, просеките за въжени линии, извозни пътища, временни складове както и връзката им със съществуващата автомобилна пътна мрежа.

1831

II. Характеристика на насаждението

1.Вид на сечта ...Прободрална.../ интензивност ...15...%
Втори вид сеч ...../ интензивност .....%
2.Площ на подотдела ...3,1...ха Размер на сечището...3,1... ха
3. Състав по план/програма ...6к 2 г 0,6 3...., действителен ...5г7, 5г3.....
5. Запас на 1 ха: с клони...266....куб.м/ха , без клони ...265...куб. м/ха.
6. Среден наклон на терена ...26.....градуса.
7. Очакван добив от маркираната дървесина .....207.....лежаща маса, куб.м.

дърв. вид / категория	6.5					дърв. вид / категория	6к	6.5					
едра	17					дребна		1				вър-	11
средна	15					дърва	127	47				шина	

8.Наличие и характеристика на подраста преди сечта (състав, възраст, средна височина, % на покритие) ...6к.8,5Б2 възраст 25 г. височина 0.4
.....6к.7,5Б3 възраст 15 г. височина 0,2.....
9. Средно извозно разстояние ...25.0...;
10. Други характеристики на насаждението (*токовища, сватбовища, надлесни дървета, сервитути, защитени територии, Натура 2000, защитени видове описани в доклада за гори с висока консервационна стойност, мъртва дървесина, вододайни зони, биологично разнообразие и др.)*
Насаждението не попада в защитена по ЗЗТ и натура 2000 зона и няма засегнати защитени функции наличие на тъй. насажд. с в. спасена на вес 2. Попада гис от ИАОЗ попада вес 3.

III. Технологични указания

1. Дървесината в насаждението да се добива при спазване на технологичната схема по т. I
2. Сечта ще се извършва с (моторен трион, ръчно, машини; кастренето на отсечените стъбла се извършва: в сечище, на временен склад) б.м.т. кастренето на отсечените стъбла ще се извършва в сечището
3. Извозът от сечището до временните складове ще се осъществява с ...конна сила
на (цели стъбла, дълги/къси секции, сортименти, чипс и др.; с влачене по терена, изцяло натоварени)...на цели сечини по сортименти.....

4. Проектирани нови горски автомобилни пътища съгласно Наредба 5 за строителството в горските територии без промяна на предназначението им: дължина .....м. широчина .....м.
5. Изграждане и ремонт на временни извозни горски пътища:
5.1 Тракторни – допустимо разстояние между тях .....м (не по-малко от 40 м), дължина .....м, широчина 4 м.
5.2 Коларски - разстояние между тях.....м (не по-малко от 40 м), дължина .....м, широчина ...м
6. Просеки за въжени линии: ..... бр.
допустимо разстояние между просеките ..... м., дължина ..... м., широчина ..... м.
7. Направа на технологични просеки .....бр.
допустимо разстояние между тях .....м., дължина .....м., широчина ..... м.
8. Изграждане на нови временни складове (бр., площ в ха) Временните складове са разположена до автомобилния път 2 броя без да нарушават околната
9. Мерки за опазване на оставащите на корен дървета, подраста, младиняка и почвата да се опазят от нараняване оставените на корен дървета.....
10. Начини за почистване на сечището Събиране вършината на купчина.....
11. Други указания: да се поставят предупредителни и информационни табели преди започване на сечта.....
Да се изнасят битовите отпадъци от сечището извън горските територии на определените за това места.
12. Всички операции по подготвителните и основните работи да се извършват съгласно изискванията на Правилника за здравословни и безопасни условия на труд в горите и правилата за противопожарна безопасност в горите.

ЗАПОЗНАТ с технологичния план: ...../попълва се след издаването на позволителното за сеч/
Лицето по чл. 108, ал. 2 от ЗГ, на което е издадено позволително за сеч № .....
.....
/ трите имена, подпис, дата - /
№ и дата на удостоверението за упражняване на лесовъдска практика: .....

1831

ИНФОРМАЦИОНЕН БЮЛЕТИН

ТП ДЛС „Тракия"

ГСУ ...Скобелево..., Отдел ...1100..., подотдел ...Р...

- Вид и интензивност на сечта ...Пробирка 15 %...
- Количество дървесина, предвидена за отсичане ...202...
- Описание на дървостоя /кратко описание на насаждението – правостъбленост, самоокастреност или не, смолодобивано ли е, има ли някакви увреждания на дървесината, пречупени или нападали дървета и т.н./:

.....

.....

.....

.....

- Среден наклон на терена ...26... градуса

/данни за наклона измерен на терена, като се описват особености, ако има такива/

.....

.....

- Преобладаващо извозно разстояние ...250...м., като варира от ...0...м до ...300...м.
- Наличие на стари извозни пътища, /могат ли да бъдат ползвани и при какви условия или ще се изграждат нови такива - описва се текстово/: Съществуващия камионен горски път се нуждае от ремонт.

.....

.....

- Особености, специфика при извоза на дървесина /описват се, ако има такива/: извозът на дървесината ще се извършва с животинска сила

- Временен склад /описва се дали е съществуващ или ще се изгражда и количеството дървесина, което може да се складира/: Времените складове са разположени до Г.А.П без да затрудняват движението по-него

.....

- Разстояние от вр.склад до републиканската /общинска/ пътна мрежа - ...3...км.
- Кратко описание на пътя от вр.склад до републиканската /общ./ пътна мрежа /състояние на пътя, нужда от ремонт и просветление, преобладаващи наклони, прави или обратни, състояние на наличните съоръжения, въведени ограничения за движение на МПС и др.подобни/:

има въведени ограничения за движение на МПС с тегло до 24 тона. Както в дните събота и неделя.
В период 01.06.-31.08. и в петък 1 забрането движението на тежкотоварни автомобили по-отсечката гр. Тетрица - с.Скобелево - Сърен.

Изготвил: ...Д. Дардов...

/Фамилия, подпис/

1832

Образец по чл. 53, ал. 6 от НСГ

Изготвил:.....
инж. Димитър Ташев
/име, фамилия,/ подпис: .....
дата:.....г.,
№ и дата на удостоверението за упражняване на лесовъдска практика: 3382 25.05.2011

Одобрил:.....
инж. Христо Исрелатов
име, фамилия,/ подпис: .....
дата: 16.07.18 г.,
№ и дата на удостоверението за упражняване на лесовъдска практика: 122 РБ 03.07.2016 г.

ТЕХНОЛОГИЧЕН ПЛАН № 1

За добив на дървесина от отдел 1056 подотдел М
На ТП ~~ДГС~~/ДЛС Гракия /*попълва се само за държавни гори*/
Община Родопи; Землище Чурен;
имот с (кадастрален идентификатор/КВС) №....., /*попълва се само за недържавни гори*/

I. Схема за добива на дървесина от насаждението

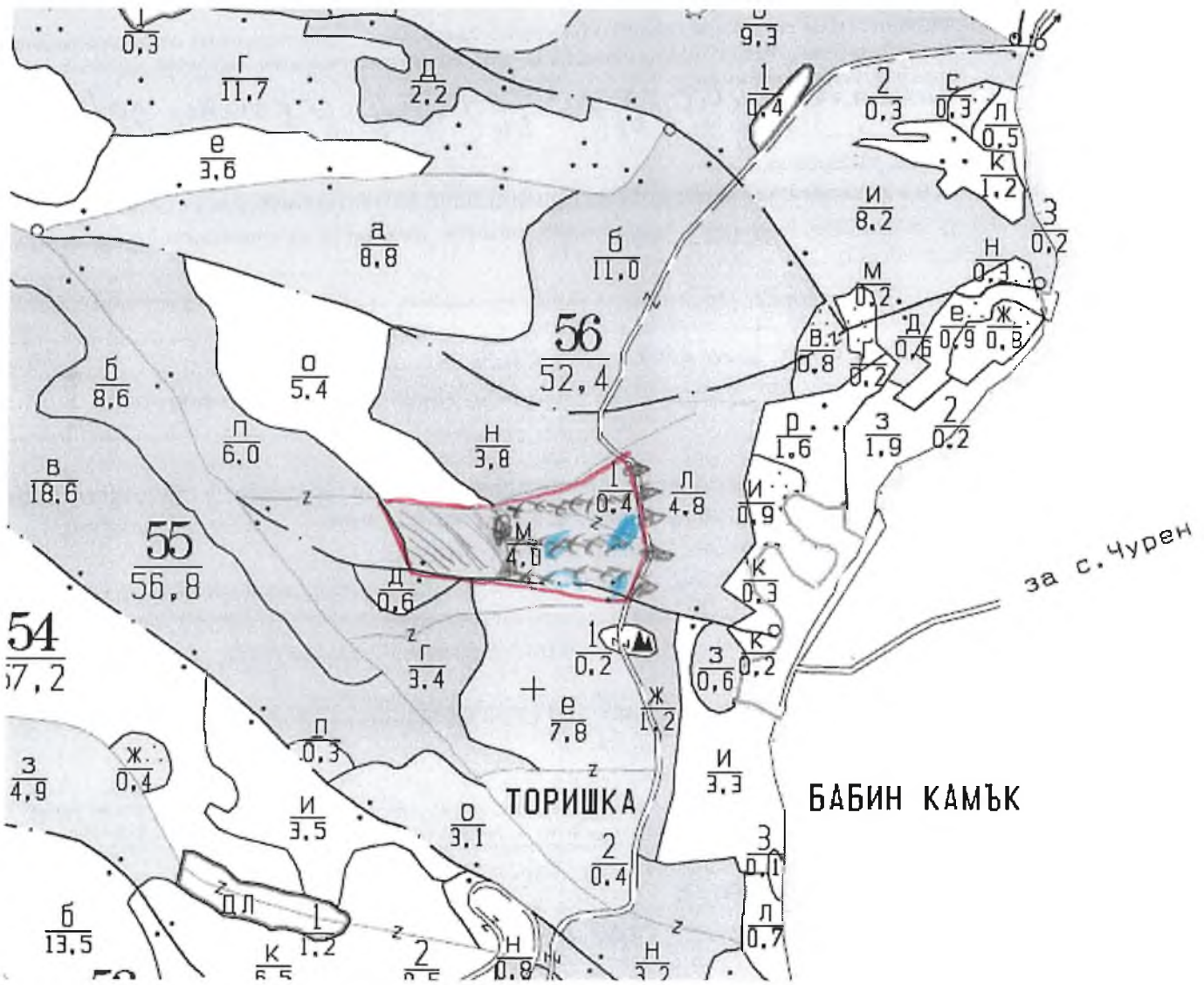

Легенда:

± ± ± ± проектирани коларски вр. извозни пътища
- - - - - - - съществуващи извозни пътища
съществуващ автомобилен път
технологична просека
граници на подотдела
скали
неусвоима площ
проектирани тракторни вр. извозни пътища
▲ ▲ ▲ временен склад
xxxxxx трасе на въжена линия
=+=+=+= проектиран автомобилен път
прозорци

На схемата задължително се нанасят контурите на насаждението/имота, съществуващите и проектирани временни горски пътища, технологичните просеки, просеките за въжени линии, извозни пътища, временни складове както и връзката им със съществуващата автомобилна пътна мрежа.

1832

II. Характеристика на насаждението

1.Вид на сечта групово-постепенна / интензивност 25 %
Втори вид сеч ...../ интензивност .....%
2.Площ на подотдела 4,0 ....ха Размер на сечището 2,1 ..... ха
3. Състав по план/програма ела 9, бб 1, бк, действителен ела 9, бб 1, бк .....
5. Запас на 1 ха: с клони.....куб.м/ха , без клони .....куб. м/ха.
6. Среден наклон на терена ...36....градуса.
7. Очакван добив от маркираната дървесина .....309.....лежаща маса, куб.м.

дърв. вид / категория	ела	бб	бк			дърв. вид / категория	ела	бб	бк				
едра	139	39	4			дребна						вър-шина	46
средна	14	3				дърва	54	35	21				

8.Наличие и характеристика на подраста преди сечта (състав, възраст, средна височина, % на покритие) ела 10, пълн. 0,3, 20г .....
.....
9. Средно извозно разстояние 150 м.;
10. Други характеристики на насаждението (*токовища, сватбовища, надлесни дървета, сервитути, защитени територии, Натура 2000, защитени видове описани в доклада за гори с висока консервационна стойност, мъртва дървесина, вододайни зони, биологично разнообразие и др.*)
семенно насаждение, неравномерен строеж, добро състояние. Попада във ВКС 2, ВКС 3 и ВКС 4.3

III. Технологични указания

1. Дървесината в насаждението да се добива при спазване на технологичната схема по т. I
2. Сечта ще се извършва с (моторен трион, ръчно, машини; кастренето на отсечените стъбла се извършва: в сечище, на временен склад) .....
.....
3. Извозът от сечището до временните складове ще се осъществява с.....
късометражна въжена линия
на (цели стъбла, дълги/къси секции, сортименти, чипс и др.; с влачене по терена, изцяло натоварени).....
.....
.....
4. Проектирани нови горски автомобилни пътища съгласно Наредба 5 за строителството в горските територии без промяна на предназначението им: дължина .....–.....м. широчина .....–.....м.
5. Изграждане и ремонт на временни извозни горски пътища:
5.1 Тракторни – допустимо разстояние между тях .....–.....м (не по-малко от 40 м), дължина .....–.....м, широчина 4 м.
5.2 Коларски - разстояние между тях.....–.....м (не по-малко от 40 м), дължина .....–.....м, широчина .....–.....м
6. Просеки за въжени линии: ..3... бр.
допустимо разстояние между просеките 60 ..... м., дължина ..... м., широчина .....4..... м.
7. Направа на технологични просеки .....–.....бр.
допустимо разстояние между тях .....–.....м., дължина .....–.....м., широчина .....–..... м.
8. Изграждане на нови временни складове (бр., площ в ха) няма да се изграждат
ще се използват уширенията на съществуващия пт.
9. Мерки за опазване на оставащите на корен дървета, подраста, младиняка и почвата
преминаване през местата с най-малко подраст
10. Начини за почистване на сечището вършната на купчини в сечището
11. Други указания: да се поставят предупредителни и информационни табели
Да се изнасят битовите отпадъци от сечището извън горските територии на определените за това места.
12. Всички операции по подготвителните и основните работи да се извършват съгласно изискванията на Правилника за здравословни и безопасни условия на труд в горите и правилата за противопожарна безопасност в горите.

ЗАПОЗНАТ с технологичния план: ...../попълва се след издаването на позволителното за сеч/
Лицето по чл. 108, ал. 2 от ЗГ, на което е издадено позволително за сеч № .....
.....
/ трите имена, подпис, дата - /
№ и дата на удостоверението за упражняване на лесовъдска практика: .....

1832

ИНФОРМАЦИОНЕН БЮЛЕТИН

ТП ДЛС „Тракия"

ГСУ ....Козница...., Отдел ....56...., подотдел ....М....

- Вид и интензивност на сечта ....групово – постепенна 25 %....
- Количество дървесина, предвидена за отсичане ....309....
- Описание на дървостоя /кратко описание на насаждението – правостъбленост, самоокастреност или не, смолодобивано ли е, има ли някакви увреждания на дървесината, пречупени или нападали дървета и т.н./:

.....

.....

.....

.....

- Среден наклон на терена ...36.... градуса

/данни за наклона измерен на терена, като се описват особености, ако има такива/

.....

.....

- Преобладаващо извозно разстояние ...150...м., като варира от ...50...м до ...200...м.
- Наличие на стари извозни пътища, /могат ли да бъдат ползвани и при какви условия или ще се изграждат нови такива - описва се текстово/: .....

.....

.....

.....

- Особености, специфика при извоза на дървесина /описват се, ако има такива/:

извоза да се извършва – късометражна въжена линия

.....

- Временен склад /описва се дали е съществуващ или ще се изгражда и количеството дървесина, което може да се складира/: .....

.....

.....

- Разстояние от вр.склад до републиканската /общинска/ пътна мрежа - ....4....км.
- Кратко описание на пътя от вр.склад до републиканската /общ./ пътна мрежа /състояние на пътя, нужда от ремонт и просветление, преобладаващи наклони, прави или обратни, състояние на наличните съоръжения, въведени ограничения за движение на МПС и др.подобни/:

в добро състояния

.....

.....

Изготвил: Ташев [signature]

/Фамилия, подпис/

1832

Образец по чл. 53, ал. 6 от НСГ

Изготвил: инж. Димитър Ташев
/име, фамилия,/ подпис: ……
дата: 17.07.2017
№ и дата на удостоверението за упражняване на лесовъдска практика: 3382 25.05.2011

Одобрил: инж. Христо Иванов
име, фамилия,/ подпис: ……
дата: 16.03.18 г.,
№ и дата на удостоверението за упражняване на лесовъдска практика: 12286/23.07.2016 г.

ТЕХНОЛОГИЧЕН ПЛАН № 1

За добив на дървесина от отдел 1056 подотдел Н
На ТП ~~ДГС~~/ДЛС Тракия /*попълва се само за държавни гори*/
Община Родопи; Землище с. Чурен;
имот с (кадастрален идентификатор/КВС) №……, /*попълва се само за недържавни гори*/

I. Схема за добива на дървесина от насаждението

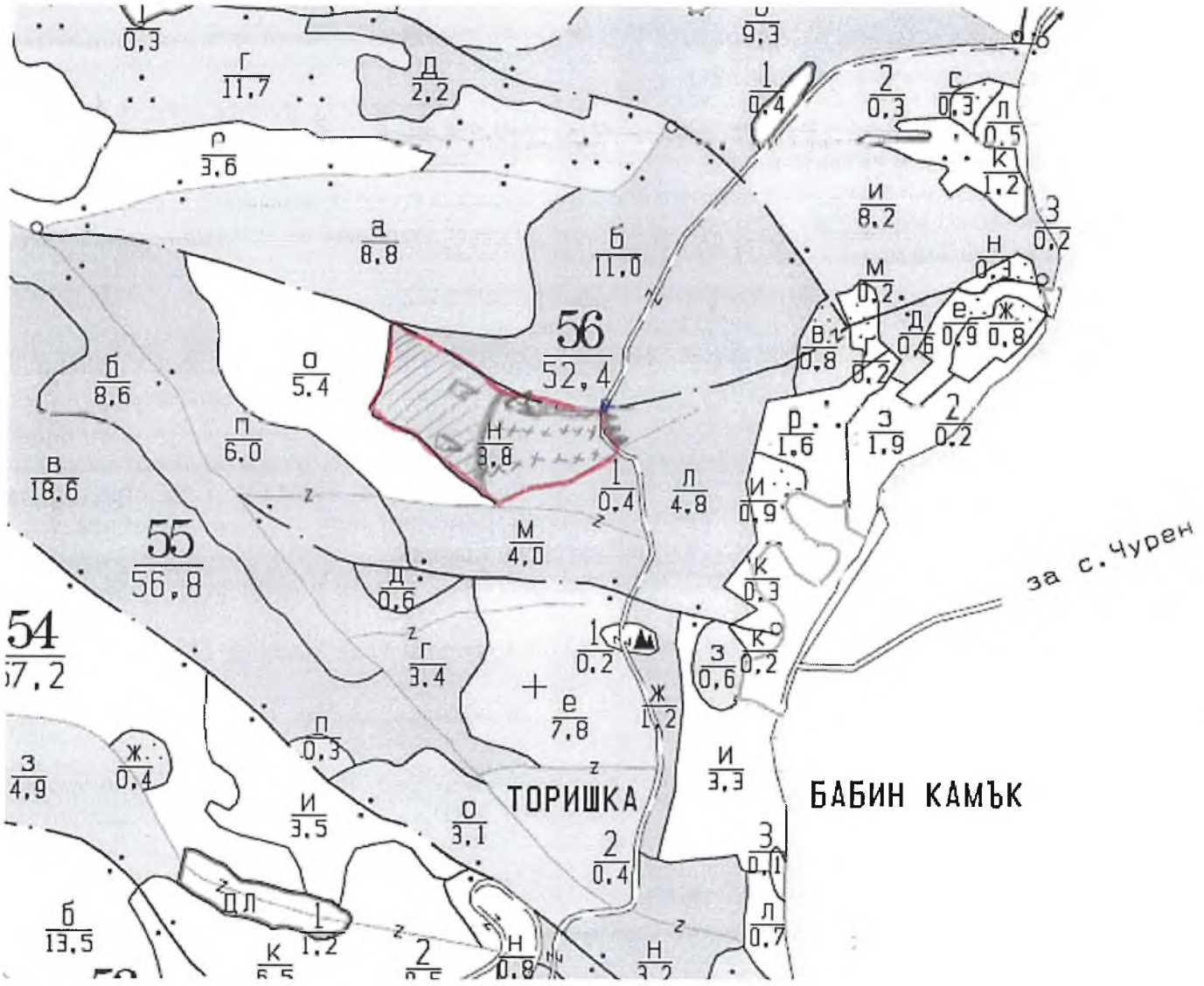

Легенда:

- ± ± ± ± проектирани коларски вр. извозни пътища
- - - - - - - съществуващи извозни пътища
- съществуващ автомобилен път
- технологична просека
- граница на подотдела
- ⊕ – мяка за бзар. с ГПМ и изхв. на обладочки
- -немарки разна площ
- проектирани тракторни вр. извозни пътища
- ▲ ▲ ▲ временен склад
- xxxxxx трасе на въжена линия
- =+=+=+= проектиран автомобилен път
- М ……скали

На схемата задължително се нанасят контурите на насаждението/имота, съществуващите и проектирани временни горски пътища, технологичните просеки, просеките за въжени линии, извозни пътища, временни складове както и връзката им със съществуващата автомобилна пътна мрежа.

1832

II. Характеристика на насаждението

1.Вид на сечта ..к.р. постепенна...../ интензивност 30.%
Втори вид сеч ...../ интензивност .....%
2.Площ на подотдела ...3,8....ха Размер на сечището.....1,8..... ха
3. Състав по план/програма..6Б.10,.БК,.ЕЛА..., действителен..6Б.10,.БК,.ЕЛА,.ТРП
5. Запас на 1 ха: с клони.....куб.м/ха , без клони .....куб. м/ха.
6. Среден наклон на терена ....4....градуса.
7. Очакван добив от маркираната дървесина ....108.....лежаща маса, куб.м.

дърв. вид / категория	ТРП	ЕЛА	БЗК	ББВВ		дърв. вид / категория	ТРП	ЕЛА	БЗК	ББВВ			
едра	1	4	1	30		дребна	–	–	–	–		вър-	
средна	–	1	–	5		дърва	4	4	6	52		шина	14

8.Наличие и характеристика на подраста преди сечта (състав, възраст, средна височина, % на покритие) ..ЕЛА.7,..БК.3,....ББ,..мл.н...0,3,..2.0г.....
.....
9. Средно извозно разстояние ..150.м.;
10. Други характеристики на насаждението (*токовища, сватбовища, надлесни дървета, сервитути, защитени територии, Натура 2000, защитени видове описани в доклада за гори с висока консервационна стойност, мъртва дървесина, вододайни зони, биологично разнообразие и др.)*
Семенно насаждение кръвнопарен стопан, добро състояние
Нормална растеж и развитие 3/

III. Технологични указания

1. Дървесината в насаждението да се добива при спазване на технологичната схема по т. I
2. Сечта ще се извършва с (моторен трион, ръчно, машини; кастренето на отсечените стъбла се извършва: в сечище, на временен склад) .....
.....
3. Извозът от сечището до временните складове ще се осъществява с.....
Колесен ръчно влачене мини.....
на (цели стъбла, дълги/къси секции, сортименти, чипс и др.; с влачене по терена, изцяло натоварени).....
.....
.....
4. Проектирани нови горски автомобилни пътища съгласно Наредба 5 за строителството в горските територии без промяна на предназначението им: дължина .....м. широчина .....м.
5. Изграждане и ремонт на временни извозни горски пътища:
5.1 Тракторни – допустимо разстояние между тях .....м (не по-малко от 40 м), дължина .....м, широчина 4 м.
5.2 Коларски - разстояние между тях.....м (не по-малко от 40 м), дължина .....м, широчина ... м
6. Просеки за въжени линии: ..2.. бр.
допустимо разстояние между просеките ..60.... м., дължина ..... м., широчина ...4..... м.
7. Направа на технологични просеки .....бр.
допустимо разстояние между тях .....м., дължина .....м., широчина ..... м.
8. Изграждане на нови временни складове (бр., площ в ха) .....
.....
9. Мерки за опазване на оставащите на корен дървета, подраста, младиняка и почвата
Да минават през местата с Контролно подраст.....
10. Начини за почистване на сечището вършината и клоните в сечището.....
11. Други указания: Да се постъпят пространствата между пънове и
материалите отдел.....
Да се изнасят битовите отпадъци от сечището извън горските територии на определените за това места.
12. Всички операции по подготвителните и основните работи да се извършват съгласно изискванията на Правилника за здравословни и безопасни условия на труд в горите и правилата за противопожарна безопасност в горите.

ЗАПОЗНАТ с технологичния план: ...../попълва се след издаването на позволителното за сеч/
Лицето по чл. 108, ал. 2 от ЗГ, на което е издадено позволително за сеч № .....
.....
/ трите имена, подпис, дата - /
№ и дата на удостоверението за упражняване на лесовъдска практика: .....

1832

ИНФОРМАЦИОНЕН БЮЛЕТИН

ТП ДЛС „Тракия"

ГСУ .....Козница....., Отдел .....1056....., подотдел .....Н.....

- Вид и интензивност на сечта ..кр. постепенна 30%.....
- Количество дървесина, предвидена за отсичане ...108 м³ чиста маса
- Описание на дървостоя /кратко описание на насаждението – правостъбленост, самоокастреност или не, смолодобивано ли е, има ли някакви увреждания на дървесината, пречупени или нападали дървета и т.н./: ...семенно насаждение, неравномерен строен, добро състояние.....

- Среден наклон на терена ...36°... градуса

/данни за наклона измерен на терена, като се описват особености, ако има такива/

- Преобладаващо извозно разстояние ..100....м., като варира от ..0....м до ..200..м.
- Наличие на стари извозни пътища, /могат ли да бъдат ползвани и при какви условия или ще се изграждат нови такива - описва се текстово/: .....

- Особености, специфика при извоза на дървесина /описват се, ако има такива/: .....

- Временен склад /описва се дали е съществуващ или ще се изгражда и количеството дървесина, което може да се складира/: ..Временните складове ще са по дължината на пътя.....

- Разстояние от вр.склад до републиканската /общинска/ пътна мрежа - ...4....км.
- Кратко описание на пътя от вр.склад до републиканската /общ./ пътна мрежа /състояние на пътя, нужда от ремонт и просветление, преобладаващи наклони, прави или обратни, състояние на наличните съоръжения, въведени ограничения за движение на МПС и др.подобни/: ...черен горски път в добро състояние.....

Изготвил: Маринов [подпис]

/Фамилия, подпис/

1832

Образец по чл. 53, ал. 6 от НСГ

Изготвил: инж. Димитер Ташев
/име, фамилия,/ подпис: [signature]
дата: 04.07.2017
№ и дата на удостоверението за упражняване на лесовъдска практика: 3382 25.05.2011

Одобрил: инж. Христо Колехалов
име, фамилия,/ подпис: [signature]
дата: 16.04.18 г.,
№ и дата на удостоверението за упражняване на лесовъдска практика: 12286/23.04.16 г.

ТЕХНОЛОГИЧЕН ПЛАН № 1.

За добив на дървесина от отдел 1049 подотдел б
На ТП ~~ДГС~~/ДЛС Тракия /*попълва се само за държавни гори*/
Община Родопи; Землище Чурен;
имот с (кадастрален идентификатор/КВС) №....., /*попълва се само за недържавни гори*/

I. Схема за добива на дървесина от насаждението

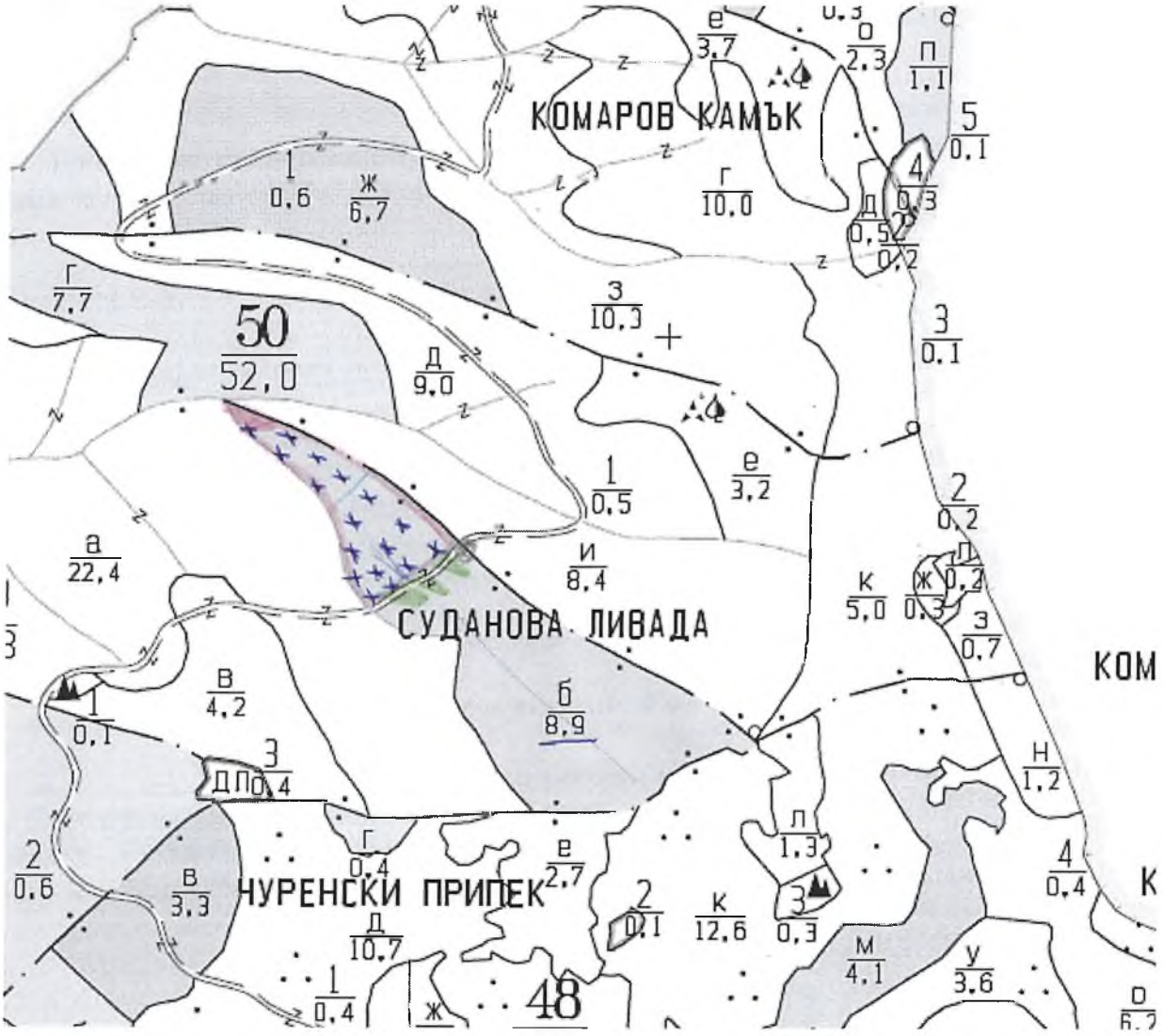

Легенда:

± ± ± ± проектирани коларски вр. извозни пътища	»-»-»-» проектирани тракторни вр. извозни пътища
- - - - - - съществуващи извозни пътища	▲ ▲ ▲ временен склад
съществуващ автомобилен път	xxxxxx трасе на въжена линия
технологична просека	=+=+=+= проектиран автомобилен път
място за зарежд. с ГСМ и изв. на отпадъци	граница на подотдела граница на сечище

На схемата задължително се нанасят контурите на насаждението/имота, съществуващите и проектирани временни горски пътища, технологичните просеки, просеките за въжени линии, извозни пътища, временни складове както и връзката им със съществуващата автомобилна пътна мрежа.

II. Характеристика на насаждението 1832

1.Вид на сечта ...посечекечка осветл. фаза...../ интензивност .30..%
Втори вид сеч ...../ интензивност .....%
2.Площ на подотдела ....8.1....ха Размер на сечището.....1,5..... ха
3. Състав по план/програма...5Б10 ел1, бк....., действителен...5Б10 ел1, бк.....
5. Запас на 1 ха: с клони...428.куб.м/ха , без клони ....375.....куб. м/ха.
6. Среден наклон на терена ....24....градуса.
7. Очакван добив от маркираната дървесина .....136.....лежаща маса, куб.м.

дърв. вид / категория	бб	ел1	бк			дърв. вид / категория	бб	ел1	бк				
едра	60	6	—			дребна	1	—	—			вър-	22
средна	11	3	—			дърва	116	3	6			шина	

8.Наличие и характеристика на подраста преди сечта (състав, възраст, средна височина, % на покритие) ..ела 10...възраст 25 г. пълнота 0,6 височина 4 м.....
.....
9. Средно извозно разстояние ....160....;
10. Други характеристики на насаждението (*токовища, сватбовища, надлесни дървета, сервитути, защитени територии, Натура 2000, защитени видове описани в доклада за гори с висока консервационна стойност, мъртва дървесина, вододайни зони, биологично разнообразие и др.)*
.....
.....

III. Технологични указания

1. Дървесината в насаждението да се добива при спазване на технологичната схема по т. I
2. Сечта ще се извършва с (моторен трион, ръчно, машини; кастренето на отсечените стъбла се извършва: в сечище, на временен склад) .....
.....
3. Извозът от сечището до временните складове ще се осъществява с....колесотрактор с въжена лебедка.....
на (цели стъбла, дълги/къси секции, сортименти, чипс и др.; с влачене по терена, изцяло натоварени).....
.....
.....
4. Проектирани нови горски автомобилни пътища съгласно Наредба 5 за строителството в горските територии без промяна на предназначението им: дължина .....м. широчина .....м.
5. Изграждане и ремонт на временни извозни горски пътища:
5.1 Тракторни – допустимо разстояние между тях .....м (не по-малко от 40 м), дължина .....м, широчина 4 м.
5.2 Коларски - разстояние между тях.....м (не по-малко от 40 м), дължина .....м, широчина ... м
6. Просеки за въжени линии: ...4.. бр.
допустимо разстояние между просеките ...60.. м., дължина ...300..... м., широчина .....4..... м.
7. Направа на технологични просеки .....бр.
допустимо разстояние между тях .....м., дължина .....м., широчина ..... м.
8. Изграждане на нови временни складове (бр., площ в ха) ...няма да се изграждат дървесината щяла се складира на разширението на съществуващ път
9. Мерки за опазване на оставащите на корен дървета, подраста, младиняка и почвата
.....
10. Начини за почистване на сечището ...на купчини 1,5 х 1,5 м.....
11. Други указания: .....
.....
Да се изнасят битовите отпадъци от сечището извън горските територии на определените за това места.
12. Всички операции по подготвителните и основните работи да се извършват съгласно изискванията на Правилника за здравословни и безопасни условия на труд в горите и правилата за противопожарна безопасност в горите.

ЗАПОЗНАТ с технологичния план: ...../попълва се след издаването на позволителното за сеч/
Лицето по чл. 108, ал. 2 от ЗГ, на което е издадено позволително за сеч № .....
.....
/ трите имена, подпис, дата - /
№ и дата на удостоверението за упражняване на лесовъдска практика: .....

1832

ИНФОРМАЦИОНЕН БЮЛЕТИН

ТП "ДЛС - Тракия"

ГСУ "Козница", Отдел 1049, подотдел "б "

- Вид и интензивност на сечта: **кр-постепенна 30%.**
- Количество дървесина, предвидена за отсичане **136** куб.м. л. маса.
- Описание на дървостоя /кратко описание на насаждението – правостъбленост, самоокастреност или не, смолодобивано ли е, има ли някакви увреждания на дървесината, пречупени или нападали дървета и т.н./:

- **Санитарното състояние на насаждението е добро. Има единични пречупени дървета от бял бор. Тези дървета са маркирани и се предвижда същите да се усвоят при извеждането на сечта. Очаква се от категория дърва за иглолистните дървесни видове да се добият около 80% строителна дървесина със занижени технически параметри (ОЗМ) и около 30% за бука.**

- Среден наклон на терена **24** градуса.

/данни за наклона измерен на терена, като се описват особености, ако има такива/:

- Преобладаващо извозно разстояние **150** м., като варира от 20 м до 200 м.
- Наличие на стари извозни пътища, /могат ли да бъдат ползвани и при какви условия или ще се изграждат нови такива - описва се текстово/:

В насаждението няма стари извозни пътища.

- Особености, специфика при извоза на дървесина /описват се, ако има такива/:

Горната част от подотдела в усвоена, като остава за усвояване само част която се на мира под пътя. Извозът на дървесината да става с късометражна въжена линия, на къси секции по сортименти.

- Временен склад /описва се дали е съществуващ или ще се изгражда и количеството дървесина, което може да се складира/:

Няма да се изграждат временни складове, дървесината ще се складира на уширенията на съществуващия път, пресичащ подотела.

- Разстояние от вр. склад до републиканската /общинска/ пътна мрежа – **10** км.
- Кратко описание на пътя от вр. склад до републиканската /общ./ пътна мрежа /състояние на пътя, нужда от ремонт и просветление, преобладаващи наклони, прави или обратни, състояние на наличните съоръжения, въведени ограничения за движение на МПС и др.подобни/:

- **Пътя до подотдела е в добро. Има въведени ограничения за движение на МПС с тегло над 24 тона, като в дните събота и неделя (в периода 01.06-31.08 и в петък) е забранено движението на тежкотоварни автомобили по отсечката гр.Перущица-с.Скобелево-с.Чурен. Може да се използва и маршрута през м. Бобище-гр.Кричим, където разстоянието е 17 км. до реп. пътна мрежа.**

Изготвил:
(инж. Д. Ташев)

1832

Образец по чл. 53, ал. 6 от НСГ

Изготвил:……
инж. Христо Колдаков
/име, фамилия,/ подпис: ……
дата: 04.07.17 г.,
№ и дата на удостоверението за упражняване на лесовъдска практика: 12285/23.03.2016 г.

Одобрил:……
инж. Бонифаций Василев
име, фамилия,/ подпис: ……
дата: 26.10.17 г.,
№ и дата на удостоверението за упражняване на лесовъдска практика: 8903/07.02.13 г.

ТЕХНОЛОГИЧЕН ПЛАН № 1..

За добив на дървесина от отдел **1056**, подотдел **б**
На ТП "ДЛС-Тракия" */попълва се само за държавни гори/*
Община ...Родопи...; Землище ...Чурен...;
имот с (кадастрален идентификатор/КВС) №……., */попълва се само за недържавни гори/*

I. Схема за добива на дървесина от насаждението

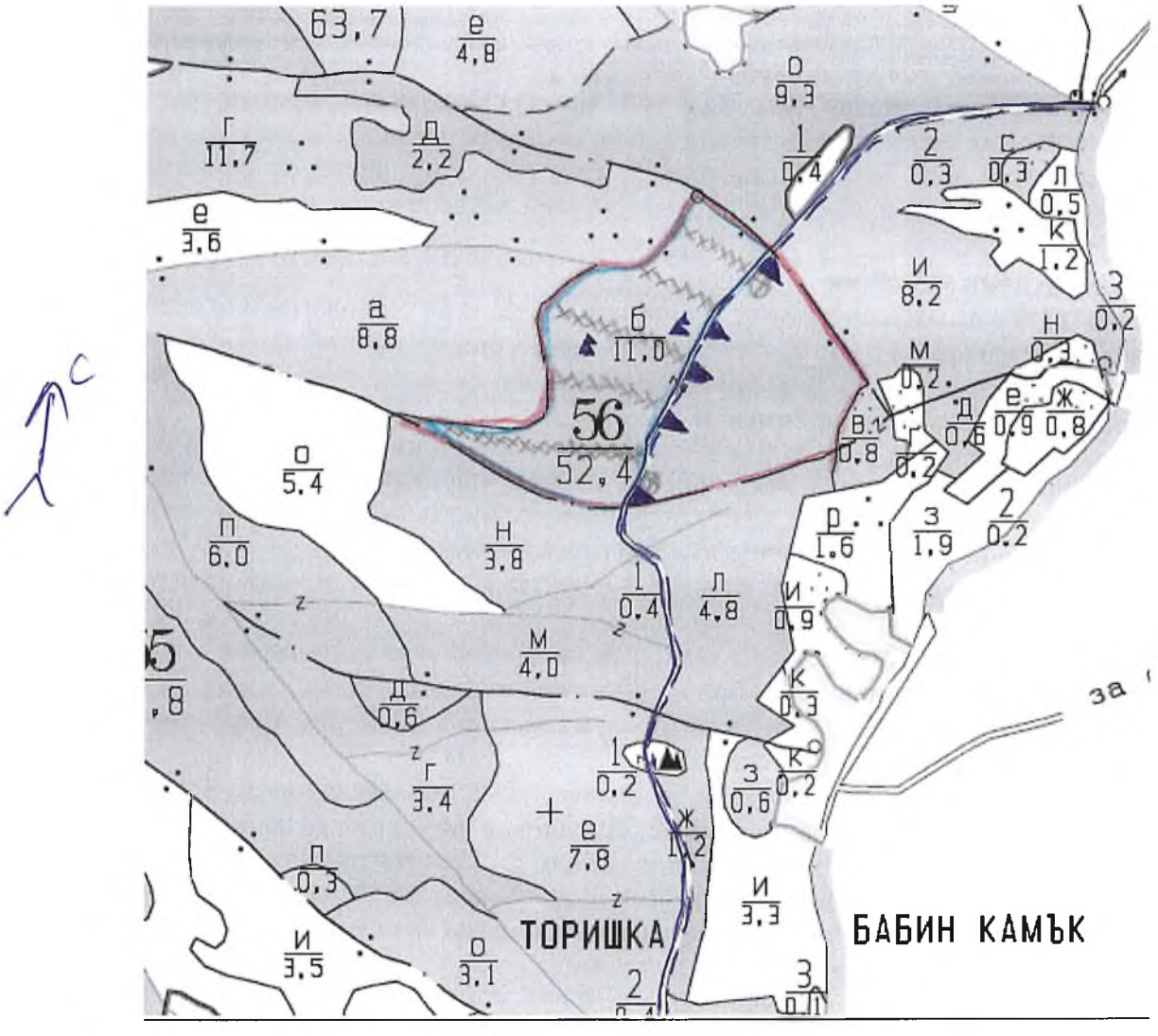

Легенда:

± ± ± ± проектирани коларски вр. извозни пътища	»»»»» проектирани тракторни вр. извозни пътища
- - - - - - съществуващи извозни пътища	▲ ▲ ▲ временен склад
═══ съществуващ автомобилен път	xxxxxx трасе на въжена линия
^^^^^^ технологична просека	=+=+=+= проектиран автомобилен път
— граница на подотдела	— маркирана част

⊗ – масло за зарешване с ГСМ и изкв. на сопрълн. ▲▲ – смали

На схемата задължително се нанасят контурите на насаждението/имота, съществуващите и проектирани временни горски пътища, технологичните просеки, просеките за въжени линии, извозни пътища, временни складове както и връзката им със съществуващата автомобилна пътна мрежа.

1852

II. Характеристика на насаждението

1.Вид на сечта: **неравномерно-постепенна**, интензивност **25**%.
Втори вид сеч ...../ интензивност .....%
2.Площ на подотдела **11,0** ха Размер на сечището **5,0** ха
3. Състав по план/програма: **бб7, ела3, бк** действителен: **бб6, ела3, бк1, чб**
5. Запас на 1 ха: с клони: **510** куб.м/ха , без клони **446** куб. м/ха.
6. Среден наклон на терена **34** градуса.
7. Очакван добив от маркираната дървесина **583** лежаща маса, куб.м.

дърв. вид / категория	Бб	Чб	Ела	Бк		дърв. вид / категория	Бб	Чб	Ела	Бк			
Едра	93	1	114	1	-	дребна	1	-	1	-	-	вър-	
Средна	17	-	29	-	-	дърва	214	8	82	22	-	шина	

8.Наличие и характеристика на подраста преди сечта (състав, възраст, средна височина, % на покритие): На места има наличие на малки групи подраст от ела и бук, който е в добро състояние, укрепнал.
9. Средно извозно разстояние **100 м.** ;
10. Други характеристики на насаждението (*токовища, сватбовища, надлесни дървета, сервитути, защитени територии, Натура 2000, защитени видове описани в доклада за гори с висока консервационна стойност, мъртва дървесина, вододайни зони, биологично разнообразие и др.)*

Насаждението попада във ВКС 4.3 (гори с решаващо противоерозионно действие). Маркирана част не граничи с постоянно или не постоянно водно течение и не граничи с такова.

Препоръки при сечта: Пълнотата на насаждението да не се намалява под 0.5, да се подпомага създаването и поддържането на смесени насаждения с неравномерна пространствена структура.

III. Технологични указания

1. Дървесината в насаждението да се добива при спазване на технологичната схема по т. I
2. Сечта ще се извършва с моторен трион, кастренето на отсечените стъбла се извършва в сечището.
3. Извозът от сечището до временните складове ще се осъществява **с късометражна въжена линия на къси секции по сортименти.**

(~~цели стъбла~~, ~~дълги~~/къси секции, сортименти, ~~чипс и др.~~; с влачене по терена, изцяло натоварени)

4. Проектирани нови горски автомобилни пътища съгласно Наредба 5 за строителството в горските територии без промяна на предназначението им: дължина .....м. широчина .....м.
5. Изграждане и ремонт на временни извозни горски пътища:

5.1 Тракторни – допустимо разстояние между тях .....м (не по-малко от 40 м), дължина .....м, широчина 4 м.

5.2 Коларски - разстояние между тях.....м (не по-малко от 40 м), дължина .....м, широчина ... м

6. Просеки за въжени линии: ..... бр.
допустимо разстояние между просеките ..... м., дължина ..... м., широчина ..... м.
7. Направа на технологични просеки 5.бр.
допустимо разстояние между тях 60 м., дължина .....м., широчина до 4 м.
8. Изграждане на нови временни складове (бр., площ в ха) – няма да се изграждат , дървесината ще се складира на уширенията на съществуващите пътища, граничещи и пресичащи подотела.
9. Мерки за опазване на оставащите на корен дървета, подраста, младиняка и почвата:
При извеждане на сечта и извоза на дървесина да се пазят оставащите на корен дървета, подраст и младиняк от нараняване.
10. Начини за почистване на сечището **събиране върших на купчини едновременно със сечта извън възобновените участъци с наличие на подраст или младиняк съгласно чл 48, ал.1, т.2 от Наредба № 8 за сечите в горите.**
11. Други указания: **Да се поставят информационни и предупр. табели. Да се оставя от 2 до 10 куб. м. мъртва дървесина/ха.**
Да се изнасят битовите отпадъци от сечището извън горските територии на определените за това места.
12. Всички операции по подготвителните и основните работи да се извършват съгласно изискванията на Правилника за здравословни и безопасни условия на труд в горите и правилата за противопожарна безопасност в горите.

ЗАПОЗНАТ с технологичния план: ...../попълва се след издаването на позволителното за сеч/
Лицето по чл. 108, ал. 2 от ЗГ, на което е издадено позволително за сеч № .....
.....
/ трите имена, подпис, дата - /
№ и дата на удостоверението за упражняване на лесовъдска практика: .....

1832

ИНФОРМАЦИОНЕН БЮЛЕТИН

ТП "ДЛС - Тракия"

ГСУ "Козница", Отдел 1056, подотдел "б "

- Вид и интензивност на сечта: **неравномерно-постепенна 25%.**
- Количество дървесина, предвидена за отсичане **583** куб.м. л. маса.
- Описание на дървостоя /кратко описание на насаждението – правостъбленост, самоокастреност или не, смолодобивано ли е, има ли някакви увреждания на дървесината, пречупени или нападали дървета и т.н./:

В насаждението има изсъхнали дървета от бял бор, както и единични дървета повредени от снеголом и ветролом. Всички те са маркирани и ще се усвоят при извеждането на сечта. Очаква се от категория дърва за иглолистните дървесни видове да се добият около 60% строителна дървесина със занижени технически параметри (ОЗМ).

- Среден наклон на терена **34** градуса.

/данни за наклона измерен на терена, като се описват особености, ако има такива/:

- Преобладаващо извозно разстояние **100** м., като варира от 50 м до 150 м.
- Наличие на стари извозни пътища, /могат ли да бъдат ползвани и при какви условия или ще се изграждат нови такива - описва се текстово/:

В насаждението няма стари извозни пътища.

- Особености, специфика при извоза на дървесина /описват се, ако има такива/:

Цялото количество дървесина ще се извозва по обратен наклон. Извозът на дървесината до временните складове да става със късометражна въжена линия или животинска сила на самар, влачка, на къси секции по сортименти /сортименти по БДС/.

- Временен склад /описва се дали е съществуващ или ще се изгражда и количеството дървесина, което може да се складира/:

Няма да се изграждат временни складове, дървесината ще се складира на уширенията на съществуващите пътища, граничещи с подотела.

- Разстояние от вр. склад до републиканската /общинска/ пътна мрежа – **5** км.
- Кратко описание на пътя от вр. склад до републиканската /общ./ пътна мрежа /състояние на пътя, нужда от ремонт и просветление, преобладаващи наклони, прави или обратни, състояние на наличните съоръжения, въведени ограничения за движение на МПС и др.подобни/:

- **Пътя до подотдела като цяло е в добро състояние , не е необходимо да се извършва ремонт. Има въведени ограничения за движение на МПС с тегло над 24 тона, като в дните събота и неделя (в периода 01.06-31.08 и в петък) е забранено движението на тежкотоварни автомобили по отсечката гр.Перущица-с.Скобелево-с.Чурен. Може да се използва и маршрута през м. Велико-гр.Кричим, където разстоянието е 17 км. до реп. пътна мрежа.**

Изготвил:
(инж. Х. Кюлеханов)

1832

Образец по чл. 53, ал. 6 от НСГ

Изготвил:.....
Любен Мишушев
/име, фамилия,/ подпис: .....
дата: 20.09.2016
№ и дата на удостоверението за упражняване на лесовъдска практика: 3371/25.05.2011

Одобрил:.....
инж. Ат. Б. Митов
име, фамилия,/ подпис: .....
дата: 20.09.2016 г.
№ и дата на удостоверението за упражняване на лесовъдска практика: 7964/02.10.2012 г.

ТЕХНОЛОГИЧЕН ПЛАН № ....

За добив на дървесина от отдел.....1055.....подотдел...с.....
На ТП ДГС/ДЛС.....Тракия...../*попълва се само за държавни гори*/
Община .....Родопи.....; Землище .....Гурен.....;
имот с (кадастрален идентификатор/КВС) №....., /*попълва се само за недържавни гори*/

I. Схема за добива на дървесина от насаждението

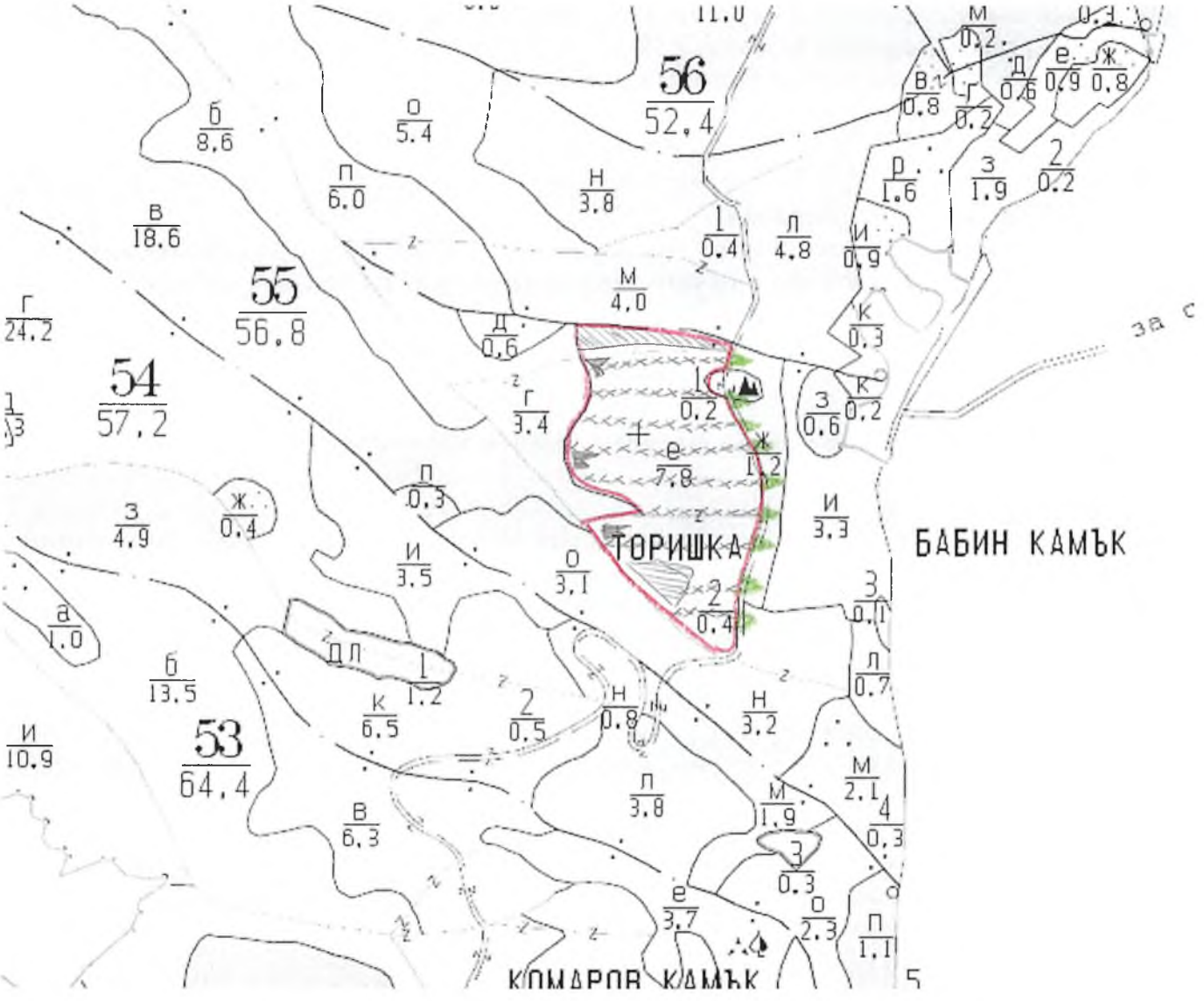

Легенда:

±±±± проектирани коларски вр. извозни пътища	»»»»» проектирани тракторни вр. извозни пътища
- - - - - - съществуващи извозни пътища	▲ ▲ ▲ временен склад √
═══ съществуващ автомобилен път	xxxxxx трасе на въжена линия √
^^^^^^^ технологична просека	=+=+=+= проектиран автомобилен път
▬ граница на подотдел	//// наукови части 0,5ха

На схемата задължително се нанасят контурите на насаждението/имота, съществуващите и проектирани временни горски пътища, технологичните просеки, просеките за въжени линии, извозни пътища, временни складове както и връзката им със съществуващата автомобилна пътна мрежа.

II. Характеристика на насаждението 1882

1.Вид на сечта ..пробирка...../ интензивност 28 ..%
Втори вид сеч ...../ интензивност .....%
2.Площ на подотдела .....7,8..ха Размер на сечището.....7,2..... ха
3. Състав по план/програма.....бб 10....., действителен.бб 6 ела 2 бк 2.....
5. Запас на 1 ха: с клони.....куб.м/ха , без клони .....куб. м/ха.
6. Среден наклон на терена ...34.....градуса.
7. Очакван добив от маркираната дървесина ... 787 ...лежаща маса, куб.м.

дърв. вид / категория	бб	ела	бк			дърв. вид / категория	бб	ела	бк				
едра	185	53	–			дребна	5	–	–			вър-	
средна	93	12	–			дърва	346	75	18			шина	137

8.Наличие и характеристика на подраста преди сечта (състав, възраст, средна височина, % на покритие) ела, бк.....ела 4-2-4 м.....
.....
9. Средно извозно разстояние ...300....;
10. Други характеристики на насаждението (*токовища, сватбовища, надлесни дървета, сервитути, защитени територии, Натура 2000, защитени видове описани в доклада за гори с висока консервационна стойност, мъртва дървесина, вододайни зони, биологично разнообразие и др.)*
наличие на мъртва дървесина
Попада в ВКС 2 сформира ландшафт от рег. и национално значение

III. Технологични указания

1. Дървесината в насаждението да се добива при спазване на технологичната схема по т. I
2. Сечта ще се извършва с (моторен трион, ръчно, машини; кастренето на отсечените стъбла се извършва: в сечище, на временен склад) .....
.....
3. Извозът от сечището до временните складове ще се осъществява с.. късомерна
въжена линия
на (цели стъбла, дълги/къси секции, сортименти, чипс и др.; с влачене по терена, изцяло натоварени).....
.....
.....
4. Проектирани нови горски автомобилни пътища съгласно Наредба 5 за строителството в горските територии без промяна на предназначението им: дължина .....м. широчина .....м.
5. Изграждане и ремонт на временни извозни горски пътища:
5.1 Тракторни – допустимо разстояние между тях .....м (не по-малко от 40 м), дължина .....м, широчина 4 м.
5.2 Коларски - разстояние между тях.....м (не по-малко от 40 м), дължина .....м, широчина ... м
6. Просеки за въжени линии: ...9... бр.
допустимо разстояние между просеките ...40... м., дължина ...300... м., широчина ...4..... м.
7. Направа на технологични просеки .....бр.
допустимо разстояние между тях .....м., дължина .....м., широчина ..... м.
8. Изграждане на нови временни складове (бр., площ в ха) ...9 бр.....0,06 ха.....
.....
9. Мерки за опазване на оставащите на корен дървета, подраста, младиняка и почвата
.....
10. Начини за почистване на сечището вършината на купчинки 1,5×1,5 м далеч от остава
щите живи дървета
11. Други указания: .....
Да се поставят информ. и предупредителни табели. Да се определят мест за обслужване на бит и болене на огън
Да се изнасят битовите отпадъци от сечището извън горските територии на определените за това места.
12. Всички операции по подготвителните и основните работи да се извършват съгласно изискванията на Правилника за здравословни и безопасни условия на труд в горите и правилата за противопожарна безопасност в горите.

ЗАПОЗНАТ с технологичния план: ...../попълва се след издаването на позволителното за сеч/
Лицето по чл. 108, ал. 2 от ЗГ, на което е издадено позволително за сеч № .....
.....
/ трите имена, подпис, дата - /
№ и дата на удостоверението за упражняване на лесовъдска практика: .....

1832

ИНФОРМАЦИОНЕН БЮЛЕТИН

ТП ДЛС „Тракия"

ГСУ ...Козница..., Отдел ...1055..., подотдел ...с...

- Вид и интензивност на сечта ...пробирка 15%...
- Количество дървесина, предвидена за отсичане ...924...
- Описание на дървостоя /кратко описание на насаждението – правостъбленост, самоокастреност или не, смолодобивано ли е, има ли някакви увреждания на дървесината, пречупени или нападали дървета и т.н./: ...разнородно насаждение, неусвоими площи общо 5 дка, наличие на паднали дървета, наличие на скали...
- Среден наклон на терена ...34... градуса /данни за наклона измерен на терена, като се описват особености, ако има такива/ ...
- Преобладаващо извозно разстояние ...200...м., като варира от ...0...м до ...400...м.
- Наличие на стари извозни пътища, /могат ли да бъдат ползвани и при какви условия или ще се изграждат нови такива - описва се текстово/: ...не...
- Особености, специфика при извоза на дървесина /описват се, ако има такива/: ...късометражна въжена линия...
- Временен склад /описва се дали е съществуващ или ще се изгражда и количеството дървесина, което може да се складира/: ...9 бр 0,06 ха изграждане нови...
- Разстояние от вр.склад до републиканската /общинска/ пътна мрежа - ...5...км.
- Кратко описание на пътя от вр.склад до републиканската /общ./ пътна мрежа /състояние на пътя, нужда от ремонт и просветление, преобладаващи наклони, прави или обратни, състояние на наличните съоръжения, въведени ограничения за движение на МПС и др.подобни/: ...средно, коловози на места ограничение за камиони до 20т, петък събота и неделя – движението забранено и празднични дни...

Изготвил: Митушев

/Фамилия, подпис/

1833

Образец по чл. 53, ал. 6 от НСГ

Изготвил: Николай Стрехин- пом.лесн.

/име, фамилия,/ подпис: .....

дата: 12.10.2017 г.

№ и дата на удостоверението за упражняване на лесовъдска практика: 6774/ 25.06.2012

Одобрил: инж. Валентин Александров

име, фамилия,/ подпис: .....

дата: 12.10.2017 г.,

№ и дата на удостоверението за упражняване на лесовъдска практика: 7965/02.10.2012 г.

ТЕХНОЛОГИЧЕН ПЛАН № ....

За добив на дървесина от отдел.....11.....подотдел.....а.....

На ТП ~~ДГС~~/ДЛС.....Тракия...../*попълва се само за държавни гори/*

Община .....Брезово.....; Землище .....Сърнегор.....;

имот с (кадастрален идентификатор/КВС) №....., */попълва се само за недържавни гори/*

I. Схема за добива на дървесина от насаждението

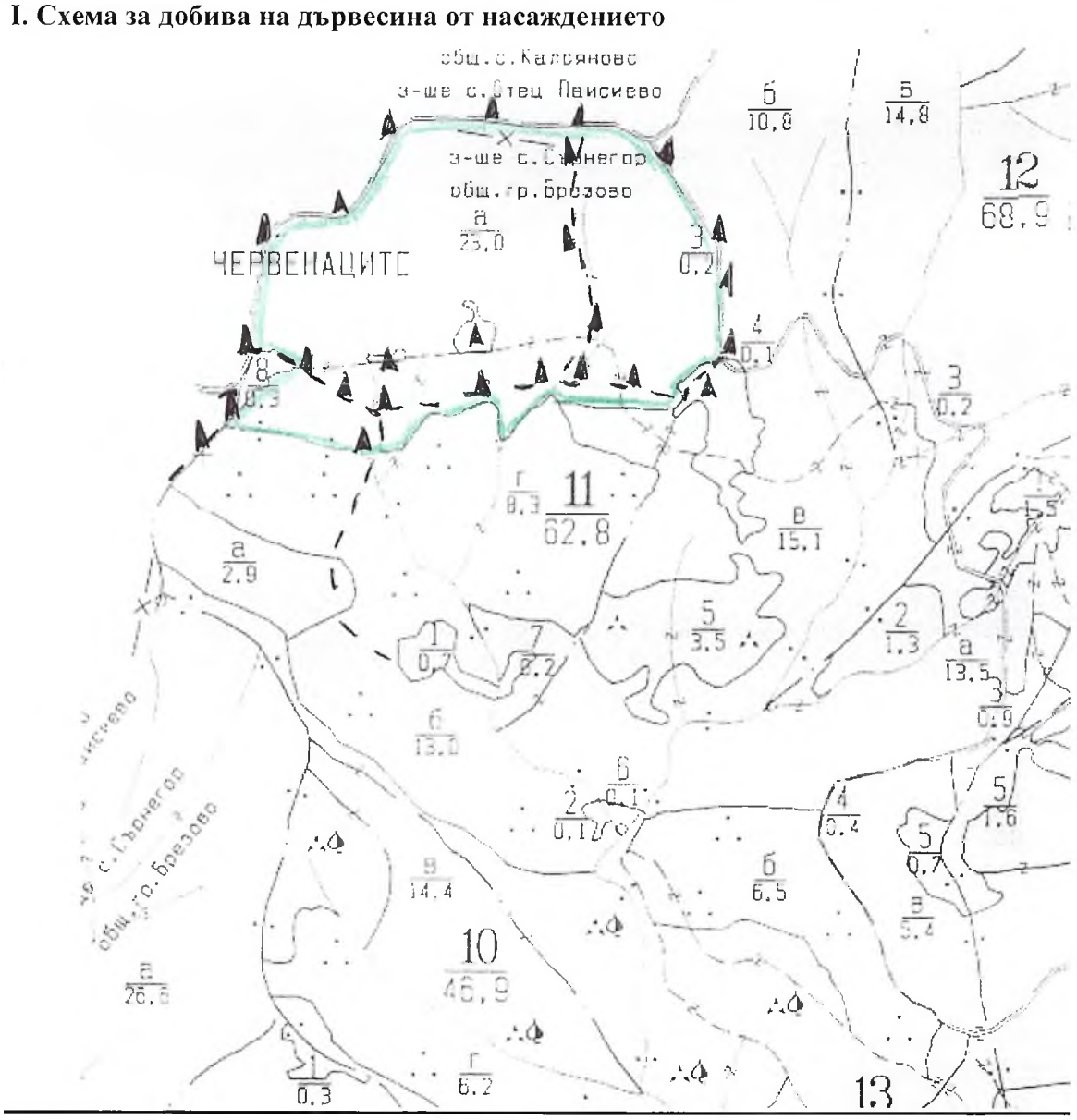

Легенда:

- ± ± ± ± проектирани коларски вр. извозни пътища
- ------ съществуващи извозни пътища
- ═══ съществуващ автомобилен път
- ^^^^^^ технологична просека
- ГР. НА НАСАЖДЕНИЕ
- »»»»» проектирани тракторни вр. извозни пътища
- ▲ ▲ ▲ временен склад
- xxxxxx трасе на въжена линия
- =+=+=+= проектиран автомобилен път
- .....

На схемата задължително се нанасят контурите на насаждението/имота, съществуващите и проектирани временни горски пътища, технологичните просеки, просеките за въжени линии, извозни пътища, временни складове както и връзката им със съществуващата автомобилна пътна мрежа.

II. Характеристика на насаждението 1834

1.Вид на сечта : санитарна ...../ интензивност 27 % /
Втори вид сеч :...../ интензивност.... %/
2.Площ на подотдела …23,0…ха Размер на сечището.....23,0 ха
3. Състав по план/програма здб 8,мждр 2,гбр,пл.клен,ч.бор, кгбр; действителен здб 8,мждр 2 , гбр,пл.клен,ч.бор, кгбр
5. Запас на 1 ха: с клони...118……куб.м/ха , без клони ……103…..куб. м/ха.
6. Среден наклон на терена……21…градуса.
7. Очакван добив от маркираната дървесина ……733……лежаща маса, куб.м.

дърв. вид / категория			дърв. вид / категория	чб	здб	мждр	гбр	пл.клен	кгбр		
едра			дребна							върша	
средна			дърва	38	565	60	7	38	25		

8.Наличие и характеристика на подраста преди сечта (състав, възраст, средна височина, % на покритие) здб,кдб-2-8 год. на групи и единично,в/у 20-30% от площта,лп,пл.клен,шст,мждр-единично.....
9. Средно извозно разстояние …..250..м....;
10. Други характеристики на насаждението (*токовища, сватбовища, надлесни дървета, сервитути, защитени територии, Натура 2000, защитени видове описани в доклада за гори с висока консервационна стойност, мъртва дървесина, вододайни зони, биологично разнообразие и др.)*- ***не попада в Натура 2000, но е във ВКС 2 , с наличие на паднала мъртва дървесина.***

III. Технологични указания

1. Дървесината в насаждението да се добива при спазване на технологичната схема по т. I
2. Сечта ще се извършва с (моторен трион, ~~ръчно, машини~~; кастренето на отсечените стъбла ще се извършва: в сечище, ~~на временен склад~~), разкройването на сортименти също ще се извършва в сечището.....
3. Извозът от сечището до временните складове ще се осъществява с..... **животинска сила на самар, изцяло натоварени за дължини до 1м и** (цели стъбла, дълги/къси секции, сортименти, чипс и др.; с влачене по терена, изцяло натоварени)-**чрез влачене по терена с влачка за сортименти с дължини до 5 м, и моторни транспортни средства - изцяло натоварени, до изнесения временен склад .**
4. Проектирани нови горски автомобилни пътища съгласно Наредба 5 за строителството в горските територии без промяна на предназначението им: дължина …-……м. широчина …-……м.
5. Изграждане и ремонт на временни извозни горски пътища:
   5.1 Тракторни – допустимо разстояние между тях -50..м (не по-малко от 40 м), дължина – 300 м. широчина 4 м.
   5.2 Коларски - разстояние между тях.....-....м (не по-малко от 40 м), дължина ..-…м, широчина .-.. м
6. Просеки за въжени линии: …-…. бр.
допустимо разстояние между просеките .....-..... м., дължина .....-..... м., широчина .....-..... м.
7. Направа на технологични просеки .....-...бр.
допустимо разстояние между тях .....-.....м., дължина ……-……м., широчина .....-..... м.
8. Изграждане на нови временни складове (бр., площ в ха) - **нови няма да се изграждат.Ще се използват свободни площи покрай наличните и проектирани пътища.**
9. Мерки за опазване на оставащите на корен дървета, подраста, младиняка и почвата: **Съобразяване посоката на поваляне и извоз с оставащия дървостой.**
10. Начини за почистване на сечището: **събиране вършината на купчинки в сечището.**
11. Други указания: да се спазва Заповед № 198 на ЮЦДП Смолян и указанията в приложение 3. Прилагам копие от приложение 3 и Заповедта .
Да се изнасят битовите отпадъци от сечището извън горските територии на определените за това места.
12. Всички операции по подготвителните и основните работи да се извършват съгласно изискванията на Правилника за здравословни и безопасни условия на труд в горите и правилата за противопожарна безопасност в горите.

ЗАПОЗНАТ с технологичния план: ...../попълва се след издаването на позволителното за сеч/
Лицето по чл. 108, ал. 2 от ЗГ, на което е издадено позволително за сеч № .....
.....
/ трите имена, подпис, дата - /
№ и дата на удостоверението за упражняване на лесовъдска практика: .....

Образец по чл. 53, ал. 6 от НСГ

1833

Изготвил: Николай Стрехин- пом.лесн.

/име, фамилия,/ подпис: .....

дата: 12.10.2017 г.

№ и дата на удостоверението за упражняване на лесовъдска практика: 6774/ 25.06.2012

Одобрил: инж. Валентин Александров

име, фамилия,/ подпис: .....

дата: 12.10.2017 г.,

№ и дата на удостоверението за упражняване на лесовъдска практика: 2965/12.10.2012г.

ТЕХНОЛОГИЧЕН ПЛАН № 1

За добив на дървесина от отдел.....10.....подотдел.....а.....

На ТП ~~ДГС~~/ДЛС.....Тракия...../*попълва се само за държавни гори*/

Община .....Брезово.....; Землище .....Сърнегор.....;

имот с (кадастрален идентификатор/КВС) №....., /*попълва се само за недържавни гори*/

I. Схема за добива на дървесина от насаждението

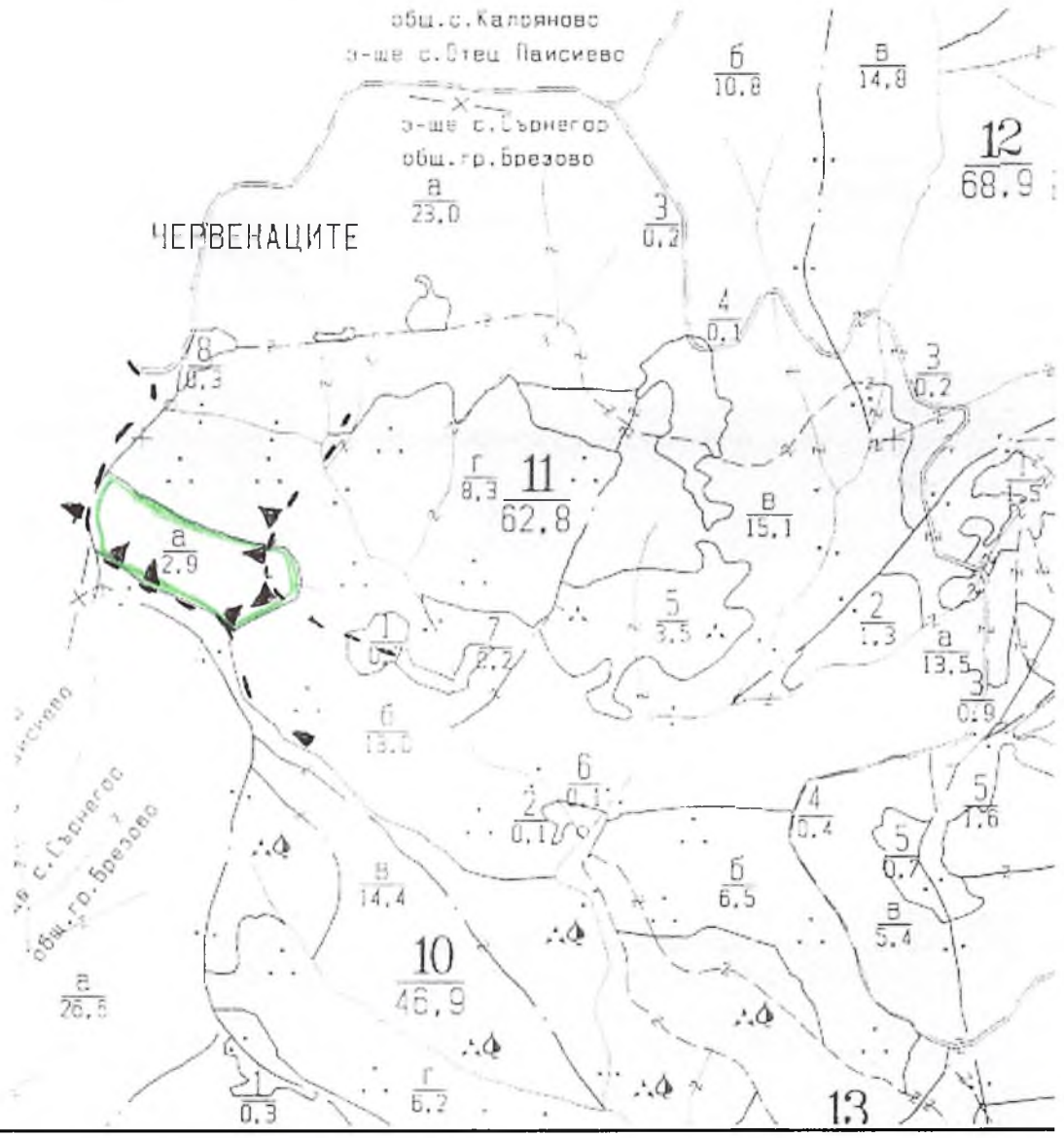

Легенда:

± ± ± ± проектирани коларски вр. извозни пътища	» » » » проектирани тракторни вр. извозни пътища
- - - - - - съществуващи извозни пътища	▲ ▲ ▲ временен склад
= = = = = = съществуващ автомобилен път	xxxxxx трасе на въжена линия
^^^^^^ технологична просека	=+=+=+= проектиран автомобилен път
ГР НА НАСАЖДЕНИЕ	.....

На схемата задължително се нанасят контурите на насаждението/имота, съществуващите и проектирани временни горски пътища, технологичните просеки, просеките за въжени линии, извозни пътища, временни складове както и връзката им със съществуващата автомобилна пътна мрежа.

II. Характеристика на насаждението 1933

1.Вид на сечта : санитарна ...../ интензивност 25 % /
Втори вид сеч :...../ интензивност.... %/
2.Площ на подотдела …2,9…ха Размер на сечището.....2,9 ха
3. Състав по план/програма здб 7, гбр 1, мждр 1, кгбр 1, действителен здб 7, гбр 1, мждр 1, кгбр 1
5. Запас на 1 ха: с клони...78……куб.м/ха , без клони ……70…..куб. м/ха.
6. Среден наклон на терена……21…градуса.
7. Очакван добив от маркираната дървесина ……107……лежаща маса, куб.м.

дърв. вид / категория	бб	чб				дърв. вид / категория	бб	чб	здб	мждр	гбр		
едра	1	1				дребна						вър-	
средна	1					дърва	7	3	72	17	5	шина	

8.Наличие и характеристика на подраста преди сечта (състав, възраст, средна височина, % на покритие) ……няма……
9. Средно извозно разстояние …..250..м....;
10. Други характеристики на насаждението (*токовища, сватбовища, надлесни дървета, сервитути, защитени територии, Натура 2000, защитени видове описани в доклада за гори с висока консервационна стойност, мъртва дървесина, вододайни зони, биологично разнообразие и др.)*- ***не попада в Натура 2000, но е във ВКС 2 , с наличие на паднала мъртва дървесина.***

III. Технологични указания

1. Дървесината в насаждението да се добива при спазване на технологичната схема по т. I
2. Сечта ще се извършва с (моторен трион, ~~ръчно, машини;~~ кастренето на отсечените стъбла ще се извършва: в сечище, ~~на временен склад~~), разкройването на сортименти също ще се извършва в сечището……
3. Извозът от сечището до временните складове ще се осъществява с……
животинска сила на самар, изцяло натоварени за дължини до 1м и (цели стъбла, дълги/къси секции, сортименти, чипс и др.; с влачене по терена, изцяло натоварени)-**чрез влачене по терена с влачка за сортименти с дължини до 5 м, и моторни транспортни средства - изцяло натоварени, до изнесения временен склад .**
4. Проектирани нови горски автомобилни пътища съгласно Наредба 5 за строителството в горските територии без промяна на предназначението им: дължина …-……м. широчина …-……м.
5. Изграждане и ремонт на временни извозни горски пътища:
5.1 Тракторни – допустимо разстояние между тях -50..м (не по-малко от 40 м), дължина – 300 м. широчина 4 м.
5.2 Коларски - разстояние между тях.....-....м (не по-малко от 40 м), дължина ..-…м, широчина .-.. м
6. Просеки за въжени линии: …-…. бр.
допустимо разстояние между просеките .....-..... м., дължина .....-..... м., широчина .....-..... м.
7. Направа на технологични просеки .....-...бр.
допустимо разстояние между тях .....-.....м., дължина ……-……м., широчина .....-..... м.
8. Изграждане на нови временни складове (бр., площ в ха) **- нови няма да се изграждат.Ще се използват свободни площи покрай наличните и проектирани пътища.**
9. Мерки за опазване на оставащите на корен дървета, подраста, младиняка и почвата:
Съобразяване посоката на поваляне и извоз с оставащия дървостой.
10. Начини за почистване на сечището: **събиране вършината на купчинки в сечището.**
11. Други указания: да се спазва Заповед № 198 на ЮЦДП Смолян и указанията в приложение 3.
Прилагам копие от приложение 3 и Заповедта .
Да се изнасят битовите отпадъци от сечището извън горските територии на определените за това места.
12. Всички операции по подготвителните и основните работи да се извършват съгласно изискванията на Правилника за здравословни и безопасни условия на труд в горите и правилата за противопожарна безопасност в горите.

ЗАПОЗНАТ с технологичния план: ...../попълва се след издаването на позволителното за сеч/
Лицето по чл. 108, ал. 2 от ЗГ, на което е издадено позволително за сеч № .....
.....
/ трите имена, подпис, дата - /
№ и дата на удостоверението за упражняване на лесовъдска практика: .....

1834

Образец по чл. 53, ал. 6 от НСГ

Изготвил:

Иван Тафров - горски стражар при ТП "ДЛС-Тракия"

/име, фамилия,/ подпис:

дата: 20.06.2017 г.

№ и дата на удостоверението за упражняване на лесовъдска практика: **6780/25.06.2012 г.**

Одобрил:

инж. Христо Илиев

име, фамилия,/подпис:

дата: 05.04.2018 г.,

№ и дата на удостоверението за упражняване на лесовъдска практика: 12286/23.05.2016 г.

ТЕХНОЛОГИЧЕН ПЛАН № 1

За добив на дървесина от отдел **134** подотдел **б**

На ТП ~~ДГС~~/ДЛС **- Тракия** /попълва се само за държавни гори/

Община **Брезово** ; Землище **Розовец** ;

имот с (кадастрален идентификатор/КВС) № /попълва се само за недържавни гори/

I. Схема за добива на дървесина от насаждението

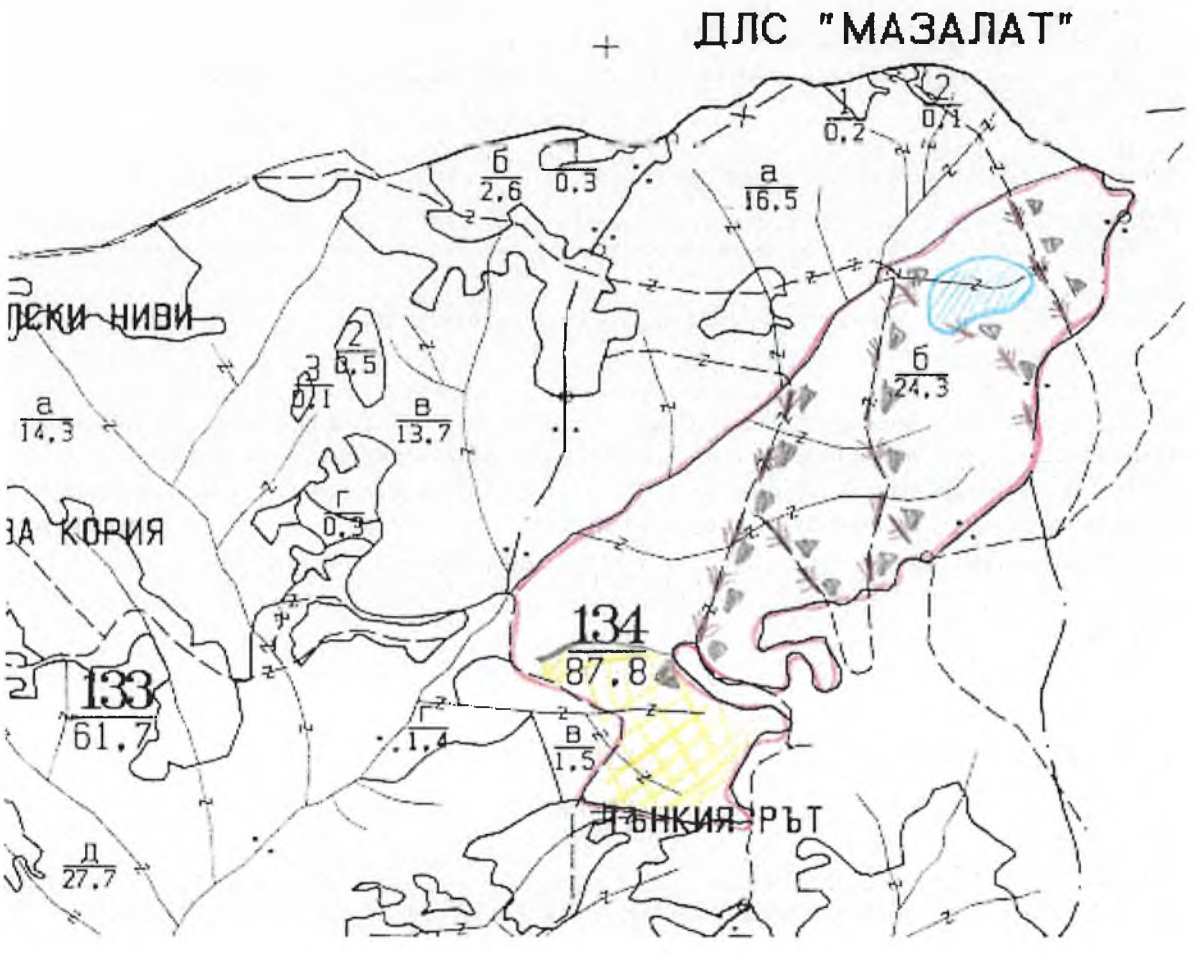

Легенда:

± ± ± ± проектирани коларски вр. извозни пътища	неуредена зона
- - - - - - - съществуващи извозни пътища	проектирани тракторни вр. извозни пътища
======= съществуващ автомобилен път	▲ ▲ ▲ временен склад
^^^^^^^ технологична просека	XXXXXX трасе на въжена линия
граница подотдел	=+=+=+= проектиран автомобилен път
	изкоренена дървесина

На схемата задължително се нанасят контурите на насаждението/имота, съществуващите и проектирани временни горски пътища, технологичните просеки, просеките за въжени линии, извозни пътища, временни складове както и връзката им със съществуващата автомобилна пътна мрежа.

1834

II. Характеристика на насаждението

1. Вид на сечта **Постеп.-котловинна от Наредба № 8 за сечите в горите** /интензивност **25%**

Втори вид сеч /интензивност ....%

2. Площ на подотдела **24.3** ха Размер на сечището **22.7** ха

3. Състав по план/програма **бк7 здб3**, действителен **здб6 бк2 гбр1**

5. Запас на 1 ха : с клони **170** куб.м/ха , без клони **145** куб. м/ха.

6. Среден наклон на терена **23** градуса.

7. Очакван добив от маркираната дървесина **943** лежаща маса, куб.м.

дърв. вид / категория	здб	бк	гбр			дърв.вид / категория	здб	бк	гбр			дърв.вид / категория	здб бк гбр
едра						дребна						вър-	128
средна						дърва	565	257	121			шина	

8.Наличие и характеристика на подраста преди сечта (състав, възраст, средна височина, % на покритие) **- от зимен дъб, в добро състояние**

9. Средно извозно разстояние до 150 м ;

10. Други характеристики на насаждението (токовища, сватбовища, надлесни дървета, сервитути, защитени територии, Натура 2000, защитени видове описани в доклада за гори с висока консервационна стойност, мъртва дървесина, вододайни зони, биологично разнообразие и др.)

Подотделът не попада във вододайна зона или Натура 2000. Наличие на паднала мъртва дървесина.

Попада във ВКС 1.2 и ВКС 2.

III. Технологични указания

1. Дървесината в насаждението да се добива при спазване на технологичната схема по т. I

2. Сечта ще се извършва с (моторен трион, ръчно, машини; кастренето на отсечените стъбла се извършва: в сечище, на временен склад) **бензином. трион; кастренето и разкр. на отсечените стъбла да се извършва в сечище.**

3. Извозът от сечището до временните складове ще се осъществява с **специализиран трактор, комбинирано с ЖТС на влачка, самар и каруца.**

на (цели стъбла, дълги/къси секции, сортименти, чипс и др.; с влачене по терена, изцяло натоварени) **сортименти**

- за едроразм. дървета с влачене по земята, и цели стъбла за дребноразм. дървета, на малки секции, изцяло натоварени.

Да не се влачат материалите, приближ. пътя, за да не се допусне нарушаване целостта на откосите му.

4. Проектирани нови горски автомобилни пътища съгласно Наредба 5 за строителството в горските територии без промяна на предназначението им:дължина _____ м. широчина _____

5. Изграждане и ремонт на временни извозни горски пътища:

5.1 Тракторни –допустимо разстояние м/у тях **50** м (не по-малко от 40 м), дължина **1300 м.** широчина 4 м.

5.2 Коларски-разстояние между тях _____ м (не по-малко от 40 м),дължина _____ м,широчина ... м

6. Просеки за въжени линии: _____ бр.

допустимо разстояние между просеките _____ м.,дължина _____ м., широчина **м.**

7. Направа на технологични просеки _____ бр.

допустимо разстояние между тях _____ м., дължина _____ м., широчина _____ м.

8. Изграждане на нови временни складове (бр., площ в ха) _____

ВС се разполагат по пътя, в близост до подотдела.

9. Мерки за опазване на оставащите на корен дървета, подраста, младиняка и почвата:

Правилно определяне посоката на поваляне.

10. Начини за почистване на сечището **Събиране върш. на купчини в сечището в места не заети от подраст.**

11. Други указания: **Да не е в контакт с живи дървета. Спазване на ЗГ и подзаконовата нормативна уредба.**

Спазване на препоръките за стопанисване съгласно "Приложение № 3".

Да се изнасят битовите отпадъци от сечището извън горските територии на опред. за това места.

12. Всички операции по подготвителните и основните работи да се извършват съгласно изискванията на Правилника за здравословни и безопасни условия на труд в горите и правилата за противопожарна безопасност в горите.

ЗАПОЗНАТ с технологичния план: _____ /попълва се след издаването на позволителното за сеч/

Лицето по чл. 108, ал. 2 от ЗГ, на което е издадено позволително за сеч № _____

/ трите имена, подпис, дата - /

№ и дата на удостоверението за упражняване на лесовъдска практика: _____

1834

Образец по чл. 53, ал. 6 от НСГ

Изготвил: _____

Иван Тафров - горски стражар при ТП "ДЛС-Тракия"

/име, фамилия,/ подпис: _____

дата: 09.06.2017 г.

№ и дата на удостоверението за упражняване на лесовъдска практика: **6780/25.06.2012 г.**

Одобрил: _____

инж. Христо Исмаилов

име, фамилия,/ подпис: _____

дата: 05.04.2018 г.,

№ и дата на удостоверението за упражняване на лесовъдска практика: 1278б/23.03.2016г.

ТЕХНОЛОГИЧЕН ПЛАН № 1

За добив на дървесина от отдел **135** подотдел **а**

На ТП ~~ДГС~~/ДЛС **- Тракия** /попълва се само за държавни гори/

Община **Брезово** ; Землище **Розовец** ;

имот с (кадастрален идентификатор/КВС) № _____ /попълва се само за недържавни гори/

I. Схема за добива на дървесина от насаждението

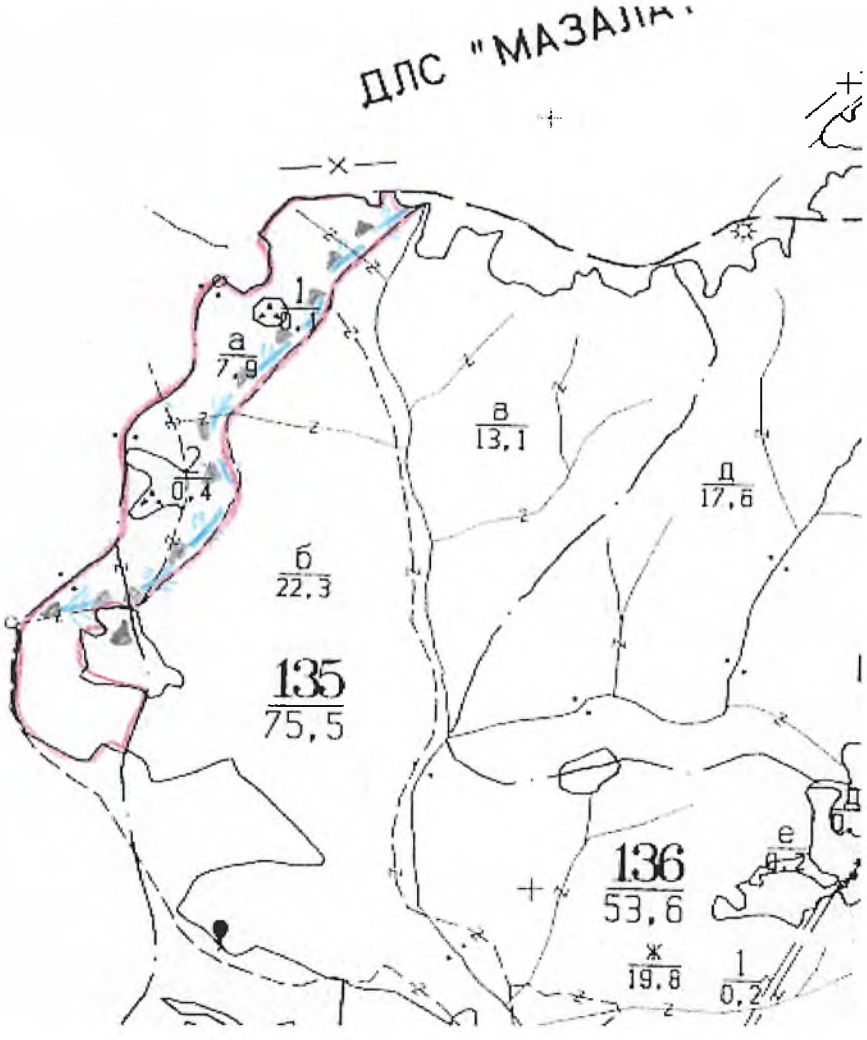

Легенда:

± ± ± ±	проектирани коларски вр. извозни пътища	≈≈≈≈	проектирани тракторни вр. извозни пътища
- - - - - - -	съществуващи извозни пътища	▲ ▲ ▲	временен склад
========	съществуващ автомобилен път	XXXXXX	трасе на въжена линия
^^^^^^^^	технологична просека	=+=+=+=	проектиран автомобилен път
	граница подотдел		.....

На схемата задължително се нанасят контурите на насаждението/имота, съществуващите и проектирани временни горски пътища, технологичните просеки, просеките за въжени линии, извозни пътища, временни складове както и връзката им със съществуващата автомобилна пътна мрежа.

1834

II. Характеристика на насаждението

1. Вид на сечта **Постеп.-котловинна от Наредба № 8 за сечите в горите** /интензивност **25%**

Втори вид сеч ..... /интензивност ....%

2. Площ на подотдела **7.9** ха Размер на сечището **7.9** ха

3. Състав по план/програма **чб8 бл2** , действителен .....

5. Запас на 1 ха : с клони **124** куб.м/ха , без клони **111** куб. м/ха.

6. Среден наклон на терена **25** градуса.

7. Очакван добив от маркираната дървесина **227** лежаща маса, куб.м.

дърв. вид / категория	здб	бк	гбр			дърв.вид / категория	здб	бк	гбр			дърв.вид / категория	здб бк гбр
едра						дребна						вър-	**31**
средна						дърва	**215**	**4**	**8**			шина	

8.Наличие и характеристика на подраста преди сечта (състав, възраст, средна височина, % на покритие) Наличие от ЗМБ

9. Средно извозно разстояние до 100м. ;

10. Други характеристики на насаждението (токовища, сватбовища, надлесни дървета, сервитути, защитени територии, Натура 2000, защитени видове описани в доклада за гори с висока консервационна стойност, мъртва дървесина, вододайни зони, биологично разнообразие и др.)

Подотделът не попада във вододайна зона или Натура 2000. Наличие на паднала мъртва дървесина.

Попада във ВКС 1.2 и ВКС 2.

III. Технологични указания

1. Дървесината в насаждението да се добива при спазване на технологичната схема по т. I

2. Сечта ще се извършва с (моторен трион, ръчно, машини; кастренето на отсечените стъбла се извършва: в сечище, на временен склад) **бензином. трион; кастренето и разкройването на отсечените стъбла да се извършва в сечище.**

3. Извозът от сечището до временните складове ще се осъществява с **специализиран трактор комбинирано с ЖТС на влачка, самар и каруца.**

на (цели стъбла, дълги/къси секции, сортименти, чипс и др ; с влачене по терена, изцяло натоварени) **сортименти за едроразм. дървета с влачене по земята, и цели стъбла за дребноразм. дървета, на малки секции, изцяло натов.**

Да не се влачат материалите, приближ. пътя, за да не се допусне нарушаване целостта на откосите му.

4. Проектирани нови горски автомобилни пътища съгласно Наредба 5 за строителството в горските територии без промяна на предназначението им:дължина ..... м. широчина .....

5. Изграждане и ремонт на временни извозни горски пътища:

5.1 Тракторни –допустимо разстояние м/у тях **50** м (не по-малко от 40 м), дължина 700 м, широчина 4 м.

5.2 Коларски-разстояние между тях ..... м (не по-малко от 40 м),дължина ..... м,широчина ... м

6. Просеки за въжени линии: ..... бр.

допустимо разстояние между просеките ..... м.,дължина ..... м., широчина ..... м.

7. Направа на технологични просеки ..... бр.

допустимо разстояние между тях ..... м., дължина ..... м., широчина ..... м.

8. Изграждане на нови временни складове (бр., площ в ха) .....

ВС се разполагат по пътя, в близост до подотдела.

9. Мерки за опазване на оставащите на корен дървета, подраста, младиняка и почвата:

Правилно определяне посоката на поваляне.

10. Начини за почистване на сечището **Събиране върш. на купчини в сечището в места не заети от подраст.**

11. Други указания: **Да не е в контакт с живи дървета. Спазване на ЗГ и подзаконовата нормативна уредба.**

Спазване на препоръките за стопанисване съгласно "Приложение № 3".

Да се изнасят битовите отпадъци от сечището извън горските територии на опред. за това места.

12. Всички операции по подготвителните и основните работи да се извършват съгласно изискванията на Правилника за здравословни и безопасни условия на труд в горите и правилата за противопожарна безопасност в горите.

ЗАПОЗНАТ с технологичния план: ..... /попълва се след издаването на позволителното за сеч/

Лицето по чл. 108, ал. 2 от ЗГ, на което е издадено позволително за сеч № .....

..... / трите имена, подпис, дата - /

№ и дата на удостоверението за упражняване на лесовъдска практика: .....

1836

Образец по чл. 53, ал. 6 от НСГ

Изготвил:

Иван Георгиев.ст. лесничей при ТП"ДЛС-Тракия"

/име, фамилия,/ подпис:

дата: 27.07.2017 г.

№ и дата на удостоверението за упражняване на лесовъдска практика: **9065/05.03.2013г.**

Одобрил:

инж. Христо Иванов

име, фамилия,/ подпис:

дата: 05.04.2018 г.,

№ и дата на удостоверението за упражняване на лесовъдска практика: 12286/23.03.2016 г.

ТЕХНОЛОГИЧЕН ПЛАН № 1

За добив на дървесина от отдел **138** подотдел **г**

На ТП ~~ДГС~~/ДЛС **- Тракия** /попълва се само за държавни гори/

Община **Брезово** ; Землище **Розовец** ;

имот с (кадастрален идентификатор/КВС) № /попълва се само за недържавни гори/

I. Схема за добива на дървесина от насаждението

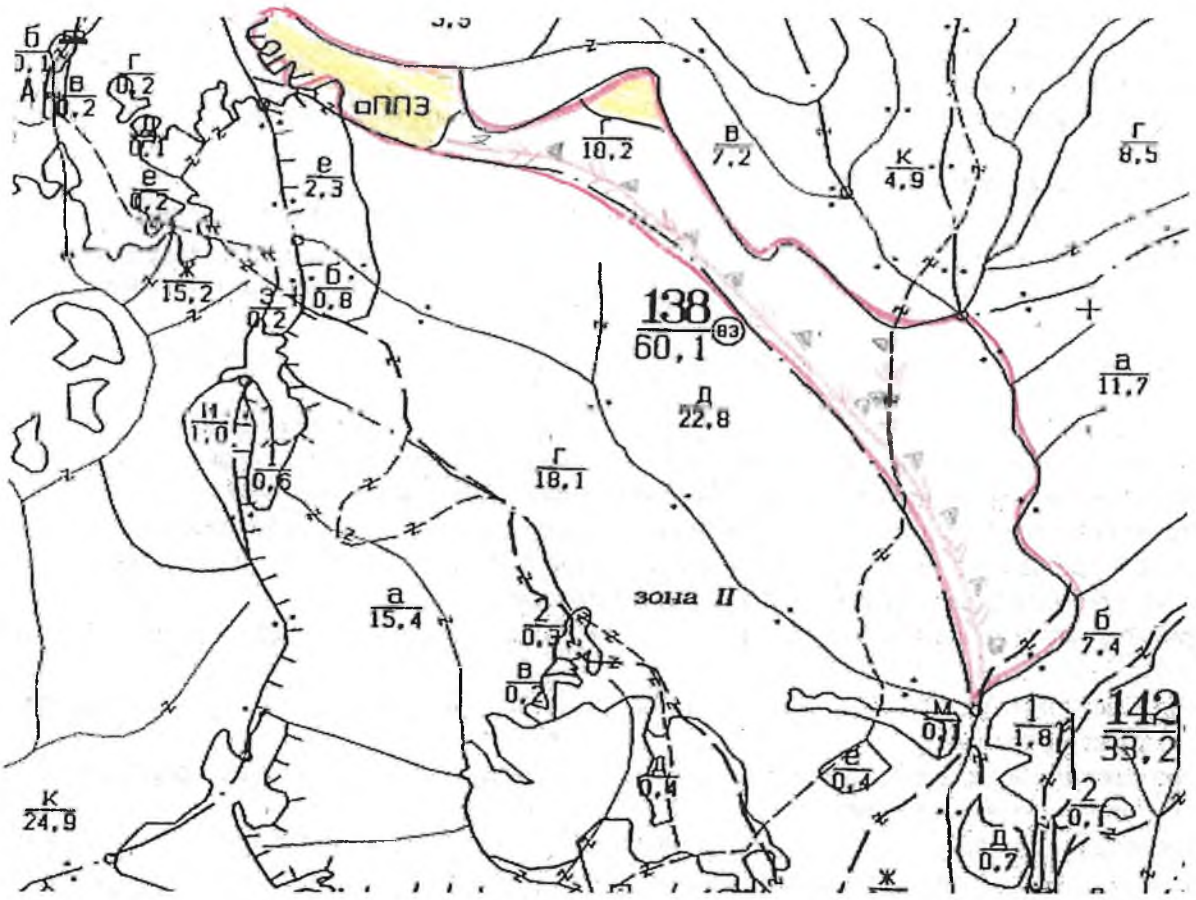

Легенда:

± ± ± ±	проектирани коларски вр. извозни пътища	»»»»»»	проектирани тракторни вр. извозни пътища
- - - - - - -	съществуващи извозни пътища	▲ ▲ ▲	временен склад
========	съществуващ автомобилен път	XXXXXX	трасе на въжена линия
^^^^^^^^	технологична просека	=+=+=+=	проектиран автомобилен път
	- нехвойна часть		- граница подотдел

На схемата задължително се нанасят контурите на насаждението/имота, съществуващите и проектирани временни горски пътища, технологичните просеки, просеките за въжени линии, извозни пътища, временни складове както и връзката им със съществуващата автомобилна пътна мрежа.

1836

II. Характеристика на насаждението

1. Вид на сечта **Постеп.-котловинна от Наредба № 8 за сечите в горите** /интензивност **20%**

Втори вид сеч /интензивност

2. Площ на подотдела **18.2** ха Размер на сечището **18,0** ха

3. Състав по план/програма **здб10, гбр, бк, кл** , действителен **здб10 бук0 гбр0 кл**

5. Запас на 1 ха : с клони **207** куб.м/ха , без клони **192** куб. м/ха.

6. Среден наклон на терена **26** градуса.

7. Очакван добив от маркираната дървесина **740** лежаща маса, куб.м.

дърв. вид / категория	здб	бк	гбр			дърв.вид / категория	здб	бк	гбр			дърв.вид	здб бк гбр
едра	22	3				дребна						вър-	97
средна	5	3				дърва	629	40	38			шина	

8.Наличие и характеристика на подраста преди сечта (състав, възраст, средна височина, % на покритие) **има наличие на подраст основно от здб, в добро състояние**

9. Средно извозно разстояние **до 100 м.** ;

10. Други характеристики на насаждението (токовища, сватбовища, надлесни дървета, сервитути, защитени територии, Натура 2000, защитени видове описани в доклада за гори с висока консервационна стойност, мъртва дървесина, вододайни зони, биологично разнообразие и др.)

Подотделът попада във вододайна зона, но не и в Натура 2000. Наличие на паднала мъртва дървесина.

Попада във ВКС 2 и ВКС 4.1 - Единствени източници на питейна вода.

III. Технологични указания

1. Дървесината в насаждението да се добива при спазване на технологичната схема по т. I

2. Сечта ще се извършва с (моторен трион, ръчно, машини; кастренето на отсечените стъбла се извършва: в сечище, на временен склад) **бензином. трион; кастренето и разкройването на отсечените стъбла да се извършва в сечище.**

3. Извозът от сечището до временните складове ще се осъществява с **специализиран трактор комбинирано с ЖТС на влачка, самар и каруца.**

на (цели стъбла, дълги/къси секции, сортименти, чипс и др.; с влачене по терена, изцяло натоварени) **сортименти**

за едроразм. дървета с влачене по земята, и цели стъбла за дребноразм. дървета, на малки секции, изцяло натов.

Да не се влачат материалите, приближ. пътя, за да не се допусне нарушаване целостта на откосите му.

4. Проектирани нови горски автомобилни пътища съгласно Наредба 5 за строителството в горските територии без промяна на предназначението им:дължина м. широчина

5. Изграждане и ремонт на временни извозни горски пътища:

5.1 Тракторни –допустимо разстояние м/у тях **50** м (не по-малко от 40 м), дължина **1200 м,** широчина 4 м.

5.2 Коларски-разстояние между тях м (не по-малко от 40 м),дължина м,широчина ... м

6. Просеки за въжени линии: бр.

допустимо разстояние между просеките м.,дължина м., широчина м.

7. Направа на технологични просеки бр.

допустимо разстояние между тях м., дължина м., широчина м.

8. Изграждане на нови временни складове (бр., площ в ха)

ВС се разполагат по пътя, в близост до подотдела.

9. Мерки за опазване на оставащите на корен дървета, подраста, младиняка и почвата:

Правилно определяне посоката на поваляне.

10. Начини за почистване на сечището **Събир. върш. на купчини в сечището в места не заети от подраст.**

11. Други указания: **Да не е в контакт с живи дървета. Спазване на ЗГ и подзаконовата нормативна уредба.**

Спазване на препоръките за стопанисване съгласно "Приложение № 3".

Да се изнасят битовите отпадъци от сечището извън горските територии на опред. за това места.

12. Всички операции по подготвителните и основните работи да се извършват съгласно изискванията на Правилника за здравословни и безопасни условия на труд в горите и правилата за противопожарна безопасност в горите.

ЗАПОЗНАТ с технологичния план: /попълва се след издаването на позволителното за сеч/

Лицето по чл. 108, ал. 2 от ЗГ, на което е издадено позволително за сеч №

/ трите имена, подпис, дата - /

№ и дата на удостоверението за упражняване на лесовъдска практика:

1837

Образец по чл. 53, ал. 6 от НСГ

Изготвил:

Иван Георгиев.ст. лесничей при ТП"ДЛС-Тракия"

/име, фамилия,/ подпис:

дата: 25.04.2017 г.

№ и дата на удостоверението за упражняване на лесовъдска практика: **9065/05.03.2013г.**

Одобрил:

Иван Христо Изолеханов

име, фамилия,/ подпис:

дата: 05.04.2018 г.,

№ и дата на удостоверението за упражняване на лесовъдска практика: 12286/23.09.2016г.

ТЕХНОЛОГИЧЕН ПЛАН № 1

За добив на дървесина от отдел **138** подотдел **д**

На ТП ~~ДГС~~/ДЛС **- Тракия** /попълва се само за държавни гори/

Община **Брезово**; Землище **Розовец**;

имот с (кадастрален идентификатор/КВС) № /попълва се само за недържавни гори/

I. Схема за добива на дървесина от насаждението

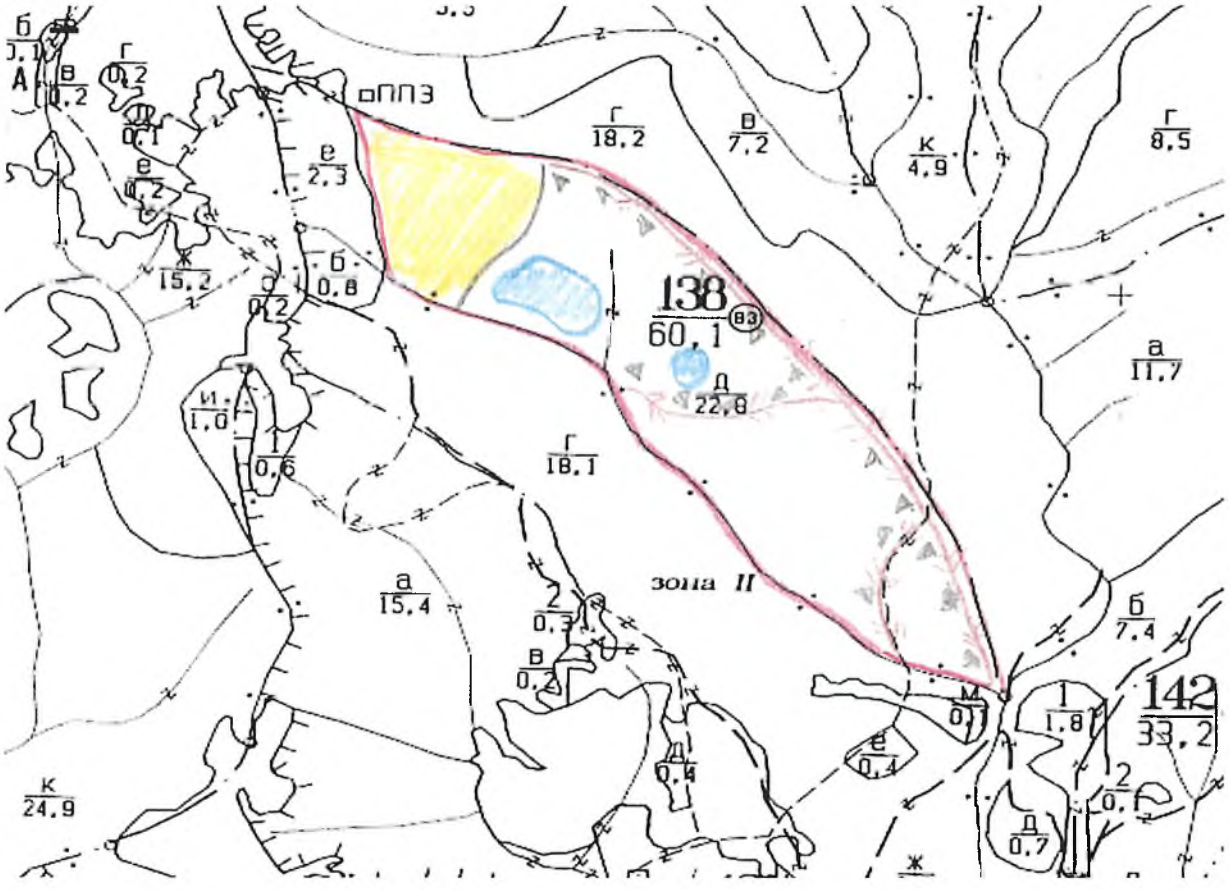

Легенда:

± ± ± ±	проектирани коларски вр. извозни пътища		- изкоренена д-ка
- - - - - - -	съществуващи извозни пътища		проектирани тракторни вр. извозни пътища
========	съществуващ автомобилен път	▲ ▲ ▲	временен склад
^^^^^^^^	технологична просека	XXXXXX	трасе на въжена линия
	неусвоима част	=+=+=+=	проектиран автомобилен път
			граница подотдел

На схемата задължително се нанасят контурите на насаждението/имота, съществуващите и проектирани временни горски пътища, технологичните просеки, просеките за въжени линии, извозни пътища, временни складове както и връзката им със съществуващата автомобилна пътна мрежа.

1837

II. Характеристика на насаждението

1. Вид на сечта **Постеп.-котловинна от Наредба № 8 за сечите в горите** /интензивност **25%**

Втори вид сеч _____ /интензивност _____

2. Площ на подотдела **22.8** ха Размер на сечището **22.00** ха

3. Състав по план/програма **здб10, гбр, бк, кл** , действителен **здб10 бук0 гбр0 кл**

5. Запас на 1 ха : с клони **237** куб.м/ха , без клони **220** куб. м/ха.

6. Среден наклон на терена **26** градуса.

7. Очакван добив от маркираната дървесина **1349** лежаща маса, куб.м.

дърв. вид / категория	здб	бк	гбр			дърв.вид / категория	здб	бк	гбр			дърв.вид	здб бк гбр
едра	17	9				дребна						вър-	224
средна	17	1				дърва	1263	25	17			шина	

8.Наличие и характеристика на подраста преди сечта (състав, възраст, средна височина, % на покритие) **има наличие на подраст основно от здб, в добро състояние**

9. Средно извозно разстояние **до 100 м.** ;

10. Други характеристики на насаждението (токовища, сватбовища, надлесни дървета, сервитути, защитени територии, Натура 2000, защитени видове описани в доклада за гори с висока консервационна стойност, мъртва дървесина, вододайни зони, биологично разнообразие и др.)

Подотделът попада във вододайна зона, но не и в Натура 2000. Наличие на паднала мъртва дървесина.

Попада във ВКС 2; ВКС 4.1 - Единствени източници на питейна вода.

III. Технологични указания

1. Дървесината в насаждението да се добива при спазване на технологичната схема по т. I

2. Сечта ще се извършва с (моторен трион, ръчно, машини; кастренето на отсечените стъбла се извършва: в сечище, на временен склад) **бензином. трион; кастренето и разкройването на отсечените стъбла да се извършва в сечище.**

3. Извозът от сечището до временните складове ще се осъществява с **специализиран трактор комбинирано с ЖТС на влачка, самар и каруца.**

на (цели стъбла, дълги/къси секции, сортименти, чипс и др.; с влачене по терена, изцяло натоварени) **сортименти за едроразм. дървета с влачене по земята, и цели стъбла за дребноразм. дървета, на малки секции, изцяло натов.**

Да не се влачат материалите, приближ. пътя, за да не се допусне нарушаване целостта на откосите му.

4. Проектирани нови горски автомобилни пътища съгласно Наредба 5 за строителството в горските територии без промяна на предназначението им:дължина _____ м. широчина _____

5. Изграждане и ремонт на временни извозни горски пътища:

5.1 Тракторни –допустимо разстояние м/у тях **50** м (не по-малко от 40 м), дължина **1200 м,** широчина 4 м.

5.2 Коларски-разстояние между тях _____ м (не по-малко от 40 м),дължина _____ м,широчина ... м

6. Просеки за въжени линии: _____ бр.

допустимо разстояние между просеките _____ м.,дължина _____ м., широчина _____ м.

7. Направа на технологични просеки _____ бр.

допустимо разстояние между тях _____ м., дължина _____ м., широчина _____ м.

8. Изграждане на нови временни складове (бр., площ в ха) _____

ВС се разполагат по пътя, в близост до подотдела.

9. Мерки за опазване на оставащите на корен дървета, подраста, младиняка и почвата:

Правилно определяне посоката на поваляне.

10. Начини за почистване на сечището **Събир. върш. на купчини в сечището в места не заети от подраст.**

11. Други указания: **Да не е в контакт с живи дървета. Спазване на ЗГ и подзаконовата нормативна уредба.**

Спазване на препоръките за стопанисване съгласно "Приложение № 3".

Да се изнасят битовите отпадъци от сечището извън горските територии на опред. за това места.

12. Всички операции по подготвителните и основните работи да се извършват съгласно изискванията на Правилника за здравословни и безопасни условия на труд в горите и правилата за противопожарна безопасност в горите.

ЗАПОЗНАТ с технологичния план: _____ /попълва се след издаването на позволителното за сеч/

Лицето по чл. 108, ал. 2 от ЗГ, на което е издадено позволително за сеч № _____

_____

/ трите имена, подпис, дата - /

№ и дата на удостоверението за упражняване на лесовъдска практика: _____

1838

Образец по чл. 53, ал. 5 от НСГ

Изготвил:.....
Димитър Крумов
/име, фамилия,/ подпис: .....
дата: 10.08.15 г.,
№ и дата на удостоверението за упражняване на лесовъдска практика: 3379/25.05.11 г.

Одобрил:.....
инж. Ат. Б. Лютов
име, фамилия,/ подпис: .....
дата: 9.11.2015 г.,
№ и дата на удостоверението за упражняване на лесовъдска практика: [illegible]

ТЕХНОЛОГИЧЕН ПЛАН № ....

За добив на дървесина от отдел 1058 подотдел В
На ТП ~~ДГС~~/ДЛС Пчелина /*попълва се само за държавни гори/*
Община Рудози; Землище Чурен;
имот с (кадастрален идентификатор/КВС) №....., */попълва се само за недържавни гори/*

I. Схема за добива на дървесина от насаждението

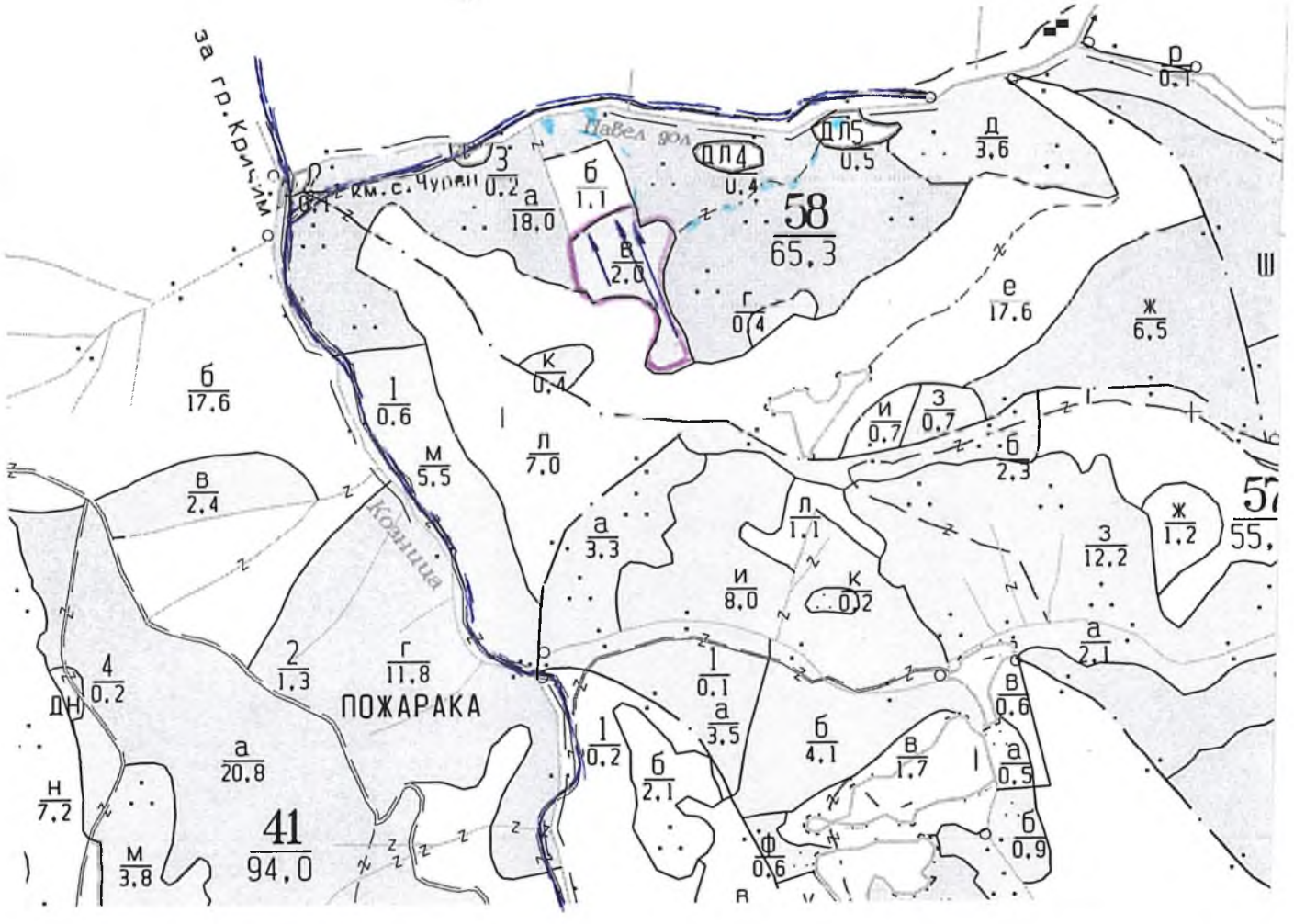

Легенда:

- ± ± ± ± проектирани коларски вр. извозни пътища
- - - - - - - съществуващи извозни пътища
- ▬▬▬ съществуващ автомобилен път
- ^^^^^^^ технологична просека
- ..... [illegible]
- »»»»»» проектирани тракторни вр. извозни пътища
- ▲▲▲ временен склад
- xxxxxx трасе на въжена линия
- =+=+=+= проектиран автомобилен път
- граница на обхода

На схемата задължително се нанасят контурите на насаждението/имота, съществуващите и проектирани временни горски пътища, технологичните просеки, просеките за въжени линии, извозни пътища, временни складове както и връзката им със съществуващата автомобилна пътна мрежа.

1858

II. Характеристика на насаждението

1.Вид на сечта ..... Прагбирка ...../ интензивност 10...%
Втори вид сеч ...../ интензивност .....%
2.Площ на подотдела ....2,0..ха Размер на сечището.....2,0..... ха
3. Състав по план/програма 5пр6т6к3гбр36 30 действителен 5пр6т6к3гбр36 30гл
5. Запас на 1 ха: с клони.....куб.м/ха , без клони .....куб. м/ха.
6. Среден наклон на терена ....22...градуса.
7. Очакван добив от маркираната дървесина .....102.....лежаща маса, куб.м.

дърв. вид / категория	Сн	Бк	Пр6	Гбр		дърв. вид / категория	Сн	Бк	Пр6	Гбр			
едра	-	-	13	-		дребна	-	-	2	-		вър-	3
средна	-	1	13	-		дърва	1	21	40	8		шина	

8.Наличие и характеристика на подраста преди сечта (състав, възраст, средна височина, % на покритие) .....
.....
9. Средно извозно разстояние ...250....;
10. Други характеристики на насаждението (*токовища, сватбовища, надлесни дървета, сервитути, защитени територии, Натура 2000, защитени видове описани в доклада за гори с висока консервационна стойност, мъртва дървесина, вододайни зони, биологично разнообразие и др.)*
.....
.....

III. Технологични указания

1. Дървесината в насаждението да се добива при спазване на технологичната схема по т. I
2. Сечта ще се извършва с (моторен трион, ръчно, машини; кастренето на отсечените стъбла се извършва: в сечище, на временен склад) .....
.....
3. Извозът от сечището до временните складове ще се осъществява с...ИТС.....
.....
на (цели стъбла, дълги/къси секции, сортименти, чипс и др.; с влачене по терена, изцяло натоварени).....
.....
.....
4. Проектирани нови горски автомобилни пътища съгласно Наредба 5 за строителството в горските територии без промяна на предназначението им: дължина .....м. широчина .....м.
5. Изграждане и ремонт на временни извозни горски пътища:
5.1 Тракторни – допустимо разстояние между тях .....м (не по-малко от 40 м), дължина .....м, широчина 4 м.
5.2 Коларски - разстояние между тях.....м (не по-малко от 40 м), дължина .....м, широчина ... м
6. Просеки за въжени линии: ..... бр.
допустимо разстояние между просеките ..... м., дължина ..... м., широчина ..... м.
7. Направа на технологични просеки .....бр.
допустимо разстояние между тях .....м., дължина .....м., широчина ..... м.
8. Изграждане на нови временни складове (бр., площ в ха) 2 бр. покриване на сечара чешма чрез подотдел 1058а .....
9. Мерки за опазване на оставащите на корен дървета, подраста, младиняка и почвата при извоза да не се нараняват оставащите на корен дървета .....
10. Начини за почистване на сечището вършината да се събира на купчини 1,5х1,5м в сечището далеч от оставащите на корен дървета
11. Други указания: .....
.....
Да се изнасят битовите отпадъци от сечището извън горските територии на определените за това места.
12. Всички операции по подготвителните и основните работи да се извършват съгласно изискванията на Правилника за здравословни и безопасни условия на труд в горите и правилата за противопожарна безопасност в горите.

ЗАПОЗНАТ с технологичния план: ...../попълва се след издаването на позволителното за сеч/
Лицето по чл. 108, ал. 2 от ЗГ, на което е издадено позволително за сеч № .....
.....
/ трите имена, подпис, дата - /
№ и дата на удостоверението за упражняване на лесовъдска практика: .....

1838

ИНФОРМАЦИОНЕН БЮЛЕТИН

ТП ДЛС „Тракия"

ГСУ ....козница...., Отдел ....1058...., подотдел ..В....

- Вид и интензивност на сечта ..пробирка 20%....
- Количество дървесина, предвидена за отсичане ..99 м³....
- Описание на дървостоя /кратко описание на насаждението – правостъбленост, самоокастреност или не, смолодобивано ли е, има ли някакви увреждания на дървесината, пречупени или нападали дървета и т.н./: ..увреждания на дървесината – съупени и паднали дървета снеголом, снеговал....
- Среден наклон на терена ....32... градуса

/данни за наклона измерен на терена, като се описват особености, ако има такива/

- Преобладаващо извозно разстояние ...250..м., като варира от ..150..м до 500..м.
- Наличие на стари извозни пътища, /могат ли да бъдат ползвани и при какви условия или ще се изграждат нови такива - описва се текстово/: ..стара пътека която трябва да се почисти, но преминава през подотдел 1058„А" които се работи....
- Особености, специфика при извоза на дървесина /описват се, ако има такива/:
- Временен склад /описва се дали е съществуващ или ще се изгражда и количеството дървесина, което може да се складира/: ..3 бр. вр. складове на горския път....
- Разстояние от вр.склад до републиканската /общинска/ пътна мрежа - ..6....км.
- Кратко описание на пътя от вр.склад до републиканската /общ./ пътна мрежа /състояние на пътя, нужда от ремонт и просветление, преобладаващи наклони, прави или обратни, състояние на наличните съоръжения, въведени ограничения за движение на МПС и др.подобни/:

..средно състояние, просветление, да не се вози при поши мет. условия забрана за сеч от 01.09. месец до 01.10. поради свадбуване на бл. елен.....

Изготвил: инж. А. Ташев

/Фамилия, подпис/

1838

Образец по чл. 53, ал. 5 от НСГ

Изготвил:.....
Димитър Калинов
/име, фамилия,/ подпис: .....
дата: 10.08.15 г.,
№ и дата на удостоверението за упражняване на лесовъдска практика: 3379/25.05.11г.

Одобрил:.....
инж. Н. Б. Петв
име, фамилия,/ подпис: .....
дата: 5.XI.2015г.
№ и дата на удостоверението за упражняване на лесовъдска практика: 7369/02.10.2012г.

ТЕХНОЛОГИЧЕН ПЛАН № ....

За добив на дървесина от отдел.....1058.....подотдел.....г.....
На ТП ~~ДГС~~/ДЛС Тракия...../*попълва се само за държавни гори*/
Община ....Родопи.....; Землище ....Чурен.....;
имот с (кадастрален идентификатор/КВС) №....., /*попълва се само за недържавни гори*/

I. Схема за добива на дървесина от насаждението

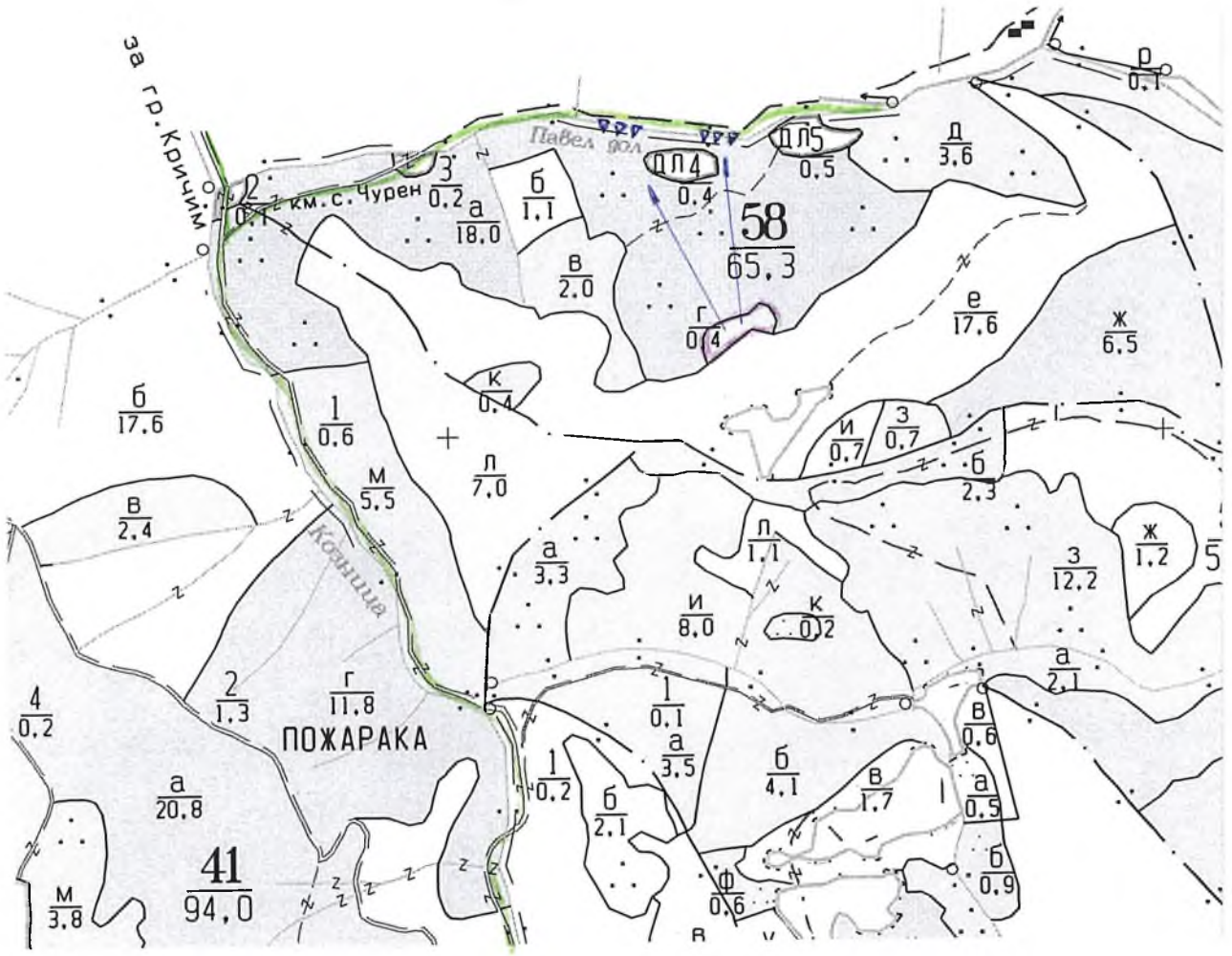

Легенда:

±±±± проектирани коларски вр. извозни пътища	»»»» проектирани тракторни вр. извозни пътища
- - - - - - съществуващи извозни пътища	▲▲▲ временен склад
съществуващ автомобилен път	xxxxxx трасе на въжена линия
технологична просека	=+=+=+= проектиран автомобилен път
посока на извоза	граница на отдела

На схемата задължително се нанасят контурите на насаждението/имота, съществуващите и проектирани временни горски пътища, технологичните просеки, просеките за въжени линии, извозни пътища, временни складове както и връзката им със съществуващата автомобилна пътна мрежа.

II. Характеристика на насаждението 1838

1.Вид на сечта ..... Пробирка ...../ интензивност 40 ....%
Втори вид сеч ...../ интензивност .....%
2.Площ на подотдела ....0,4....ха Размер на сечището.....0,4..... ха
3. Състав по план/програма. Бук 8 бк 2 зб 1 бяр. действителен. Бук 8 бк 2 зб 1 бяр. и бр
5. Запас на 1 ха: с клони.....куб.м/ха , без клони .....куб. м/ха.
6. Среден наклон на терена ....18....градуса.
7. Очакван добив от маркираната дървесина .....26.....лежаща маса, куб.м.

дърв. вид / категория	бук					дърв. вид / категория	бук						
едра	6					дребна	–					вър-	
средна	4					дърва	15					шина	1

8.Наличие и характеристика на подраста преди сечта (състав, възраст, средна височина, % на покритие) .....
.....
9. Средно извозно разстояние ..320 м.;
10. Други характеристики на насаждението (*токовища, сватбовища, надлесни дървета, сервитути, защитени територии, Натура 2000, защитени видове описани в доклада за гори с висока консервационна стойност, мъртва дървесина, вододайни зони, биологично разнообразие и др.)*
.....
.....

III. Технологични указания

1. Дървесината в насаждението да се добива при спазване на технологичната схема по т. I
2. Сечта ще се извършва с (моторен трион, ръчно, машини; кастренето на отсечените стъбла се извършва: в сечище, на временен склад) .....
.....
3. Извозът от сечището до временните складове ще се осъществява с...ИНС.....
.....
на (цели стъбла, дълги/къси секции, сортименти, чипс и др.; с влачене по терена, изцяло натоварени).....
.....
.....
4. Проектирани нови горски автомобилни пътища съгласно Наредба 5 за строителството в горските територии без промяна на предназначението им: дължина ...–....м. широчина ...–...м.
5. Изграждане и ремонт на временни извозни горски пътища:
5.1 Тракторни – допустимо разстояние между тях .....–.....м (не по-малко от 40 м), дължина ...–..м, широчина 4 м.
5.2 Коларски - разстояние между тях...–....м (не по-малко от 40 м), дължина ..–..м, широчина ..– м
6. Просеки за въжени линии: ...–... бр.
допустимо разстояние между просеките .....–..... м., дължина .....–..... м., широчина .....–..... м.
7. Направа на технологични просеки ..–....бр.
допустимо разстояние между тях .....–.....м., дължина ....–.....м., широчина .....–..... м.
8. Изграждане на нови временни складове (бр., площ в ха) .....2 броя х 0,01 ха.....
.....
9. Мерки за опазване на оставащите на корен дървета, подраста, младиняка и почвата правилно определяне посоката на добиване на марк. дървостой.....
10. Начини за почистване на сечището събиране и изнасяне на клони и трупи от маркираните за сеч дървета.....
11. Други указания: определяне мястото за палене на огън и обезопасяване на бит.....
Да се изнасят битовите отпадъци от сечището извън горските територии на определените за това места.
12. Всички операции по подготвителните и основните работи да се извършват съгласно изискванията на Правилника за здравословни и безопасни условия на труд в горите и правилата за противопожарна безопасност в горите.

ЗАПОЗНАТ с технологичния план: ...../попълва се след издаването на позволителното за сеч/
Лицето по чл. 108, ал. 2 от ЗГ, на което е издадено позволително за сеч № .....
.....
/ трите имена, подпис, дата - /
№ и дата на удостоверението за упражняване на лесовъдска практика: .....

1838

ИНФОРМАЦИОНЕН БЮЛЕТИН

ТП ДЛС „Тракия"

ГСУ ....Козница....., Отдел ....1058....., подотдел ....г.....

- Вид и интензивност на сечта ....Пробирка 20%....
- Количество дървесина, предвидена за отсичане ....25 м³ бл.....
- Описание на дървостоя /кратко описание на насаждението – правостъбленост, самоокастреност или не, смолодобивано ли е, има ли някакви увреждания на дървесината, пречупени или нападали дървета и т.н./: ....Окомерна оценка за годността на маркираните стъбла 40%....

- Среден наклон на терена ....18°.... градуса

/данни за наклона измерен на терена, като се описват особености, ако има такива/

- Преобладаващо извозно разстояние ....320....м., като варира от ....260....м до ....400....м.
- Наличие на стари извозни пътища, /могат ли да бъдат ползвани и при какви условия или ще се изграждат нови такива - описва се текстово/: ....Стари извозни пътеки....

- Особености, специфика при извоза на дървесина /описват се, ако има такива/:

- Временен склад /описва се дали е съществуващ или ще се изгражда и количеството дървесина, което може да се складира/: ....На стар горски път....

- Разстояние от вр.склад до републиканската /общинска/ пътна мрежа - ....7....км.
- Кратко описание на пътя от вр.склад до републиканската /общ./ пътна мрежа /състояние на пътя, нужда от ремонт и просветление, преобладаващи наклони, прави или обратни, състояние на наличните съоръжения, въведени ограничения за движение на МПС и др.подобни/: ....Задоволително състояние. Необходимост от просветление забрана при лоши метеусловия и от 01.09 – 01.10. свашбуване на бр. елен....

Изготвил: инж. [signature]

/Фамилия, подпис/

1838

Образец по чл. 53, ал. 5 от НСГ

Изготвил:.....
Димитър Калинов
/име, фамилия,/ подпис: .....
дата: 10.08.15 г.,
№ и дата на удостоверението за упражняване на лесовъдска практика: 3379/25.05.11 г.

Одобрил:.....
инж. Ат. Б. Матов
име, фамилия,/ подпис: .....
дата: 5.11.2015 г.
№ и дата на удостоверението за упражняване на лесовъдска практика: 7964/02-10-2017 г.

ТЕХНОЛОГИЧЕН ПЛАН № ....

За добив на дървесина от отдел.....1058.....подотдел.....3.....
На ТП ~~ДГС~~/ДЛС Пряких...../*попълва се само за държавни гори*/
Община ....Родопи.....; Землище .....Чурен.....;
имот с (кадастрален идентификатор/КВС) №....., /*попълва се само за недържавни гори*/

I. Схема за добива на дървесина от насаждението

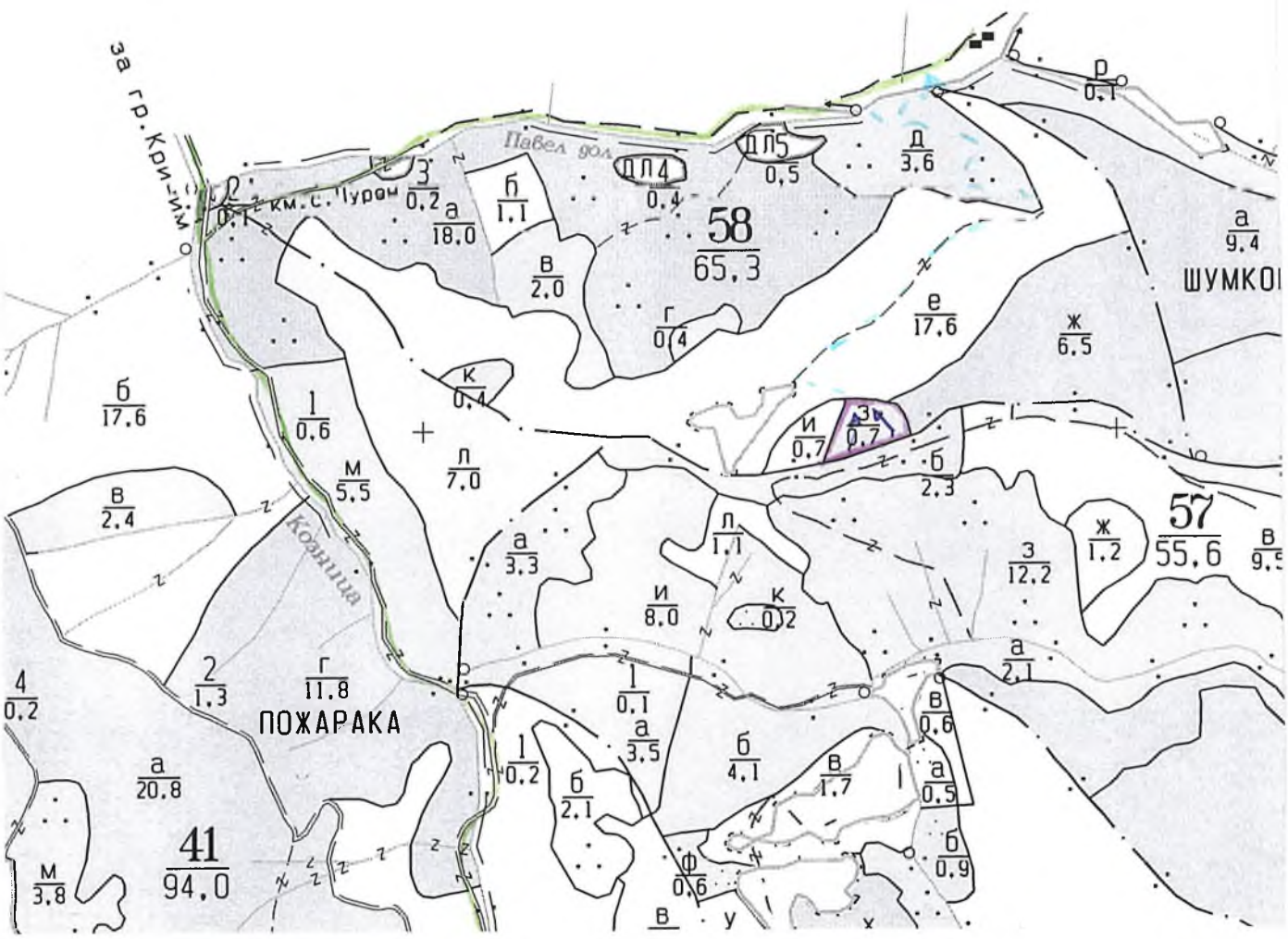

Легенда:

± ± ± ± проектирани коларски вр. извозни пътища	»»»»» проектирани тракторни вр. извозни пътища
- - - - - - съществуващи извозни пътища	▲ ▲ ▲ временен склад
═══ съществуващ автомобилен път	xxxxxx трасе на въжена линия
^^^^^^^ технологична просека	=+=+=+= проектиран автомобилен път
.....	граница на отдела

На схемата задължително се нанасят контурите на насаждението/имота, съществуващите и проектирани временни горски пътища, технологичните просеки, просеките за въжени линии, извозни пътища, временни складове както и връзката им със съществуващата автомобилна пътна мрежа.

1838

II. Характеристика на насаждението

1.Вид на сечта .....Пробирка...../ интензивност 15...%
Втори вид сеч ...../ интензивност .....%
2.Площ на подотдела ....0,7....ха Размер на сечището.....0,7..... ха
3. Състав по план/програма 66 946 / 6к 3д6....., действителен 66 946 / 6к 3д6.....
5. Запас на 1 ха: с клони.....куб.м/ха , без клони .....куб. м/ха.
6. Среден наклон на терена ...28....градуса.
7. Очакван добив от маркираната дървесина .....87.....лежаща маса, куб.м.

дърв. вид / категория	66	46				дърв. вид / категория	66	46					
едра	12	43				дребна	1	1				вър-шина	4
средна	9	8				дърва	4	5					

8.Наличие и характеристика на подраста преди сечта (състав, възраст, средна височина, % на покритие) .....
.....
9. Средно извозно разстояние ...800м.;
10. Други характеристики на насаждението (*токовища, сватбовища, надлесни дървета, сервитути, защитени територии, Натура 2000, защитени видове описани в доклада за гори с висока консервационна стойност, мъртва дървесина, вододайни зони, биологично разнообразие и др.)*
.....
.....

III. Технологични указания

1. Дървесината в насаждението да се добива при спазване на технологичната схема по т. I
2. Сечта ще се извършва с (моторен трион, ръчно, машини; кастренето на отсечените стъбла се извършва: в сечище, на временен склад) .....
.....
3. Извозът от сечището до временните складове ще се осъществява с.....
.....
на (цели стъбла, дълги/къси секции, сортименти, чипс и др.; с влачене по терена, изцяло натоварени).....
.....
.....
4. Проектирани нови горски автомобилни пътища съгласно Наредба 5 за строителството в горските територии без промяна на предназначението им: дължина .....м. широчина .....м.
5. Изграждане и ремонт на временни извозни горски пътища:
5.1 Тракторни – допустимо разстояние между тях .....м (не по-малко от 40 м), дължина .....м, широчина 4 м.
5.2 Коларски - разстояние между тях.....м (не по-малко от 40 м), дължина .....м, широчина ... м
6. Просеки за въжени линии: ..... бр.
допустимо разстояние между просеките ..... м., дължина ..... м., широчина ..... м.
7. Направа на технологични просеки .....бр.
допустимо разстояние между тях .....м., дължина .....м., широчина ..... м.
8. Изграждане на нови временни складове (бр., площ в ха) .2бр.....
.....
9. Мерки за опазване на оставащите на корен дървета, подраста, младиняка и почвата да не се наранявам оставащите на корен дървета.....
10. Начини за почистване на сечището Вършината на купчинки 1,5х1,5 далеч от оставащите на корен дървета.
11. Други указания: .....
.....
Да се изнасят битовите отпадъци от сечището извън горските територии на определените за това места.
12. Всички операции по подготвителните и основните работи да се извършват съгласно изискванията на Правилника за здравословни и безопасни условия на труд в горите и правилата за противопожарна безопасност в горите.

ЗАПОЗНАТ с технологичния план: ...../попълва се след издаването на позволителното за сеч/
Лицето по чл. 108, ал. 2 от ЗГ, на което е издадено позволително за сеч № .....
.....
/ трите имена, подпис, дата - /
№ и дата на удостоверението за упражняване на лесовъдска практика: .....

1838

ИНФОРМАЦИОНЕН БЮЛЕТИН

ТП ДЛС „Тракия"

ГСУ Козница, Отдел 1058, подотдел 3

- Вид и интензивност на сечта пробирка 15%
- Количество дървесина, предвидена за отсичане 83 м³
- Описание на дървостоя /кратко описание на насаждението – правостъбленост, самоокастреност или не, смолодобивано ли е, има ли някакви увреждания на дървесината, пречупени или нападали дървета и т.н./: наличие на снеголомна и снеговална маса
- Среден наклон на терена 28 градуса

/данни за наклона измерен на терена, като се описват особености, ако има такива/

- Преобладаващо извозно разстояние 800 м., като варира от 700 м до 900 м.
- Наличие на стари извозни пътища, /могат ли да бъдат ползвани и при какви условия или ще се изграждат нови такива - описва се текстово/: стари пътеки които трябва да се почистят при извоза се пресича подотдел също предвиден за сеч.
- Особености, специфика при извоза на дървесина /описват се, ако има такива/: пътеки за почистване, дапече, сиръмен терен
- Временен склад /описва се дали е съществуващ или ще се изгражда и количеството дървесина, което може да се складира/: 2бр. вр. складове до търгов отдел
- Разстояние от вр.склад до републиканската /общинска/ пътна мрежа - 6 км.
- Кратко описание на пътя от вр.склад до републиканската /общ./ пътна мрежа /състояние на пътя, нужда от ремонт и просветление, преобладаващи наклони, прави или обратни, състояние на наличните съоръжения, въведени ограничения за движение на МПС и др.подобни/:

задоволително, присмъргване, просветление, прилоши метеусло вия - забрана за транспортиране. От 01.09 до 01.10. свалбуване на бл. елен. забрана за сеч и извоз

Изготвил: инж. Ташев

/Фамилия, подпис/

1838

Образец по чл. 53, ал. 5 от НСГ

Изготвил:……
Димитър Каринов
/име, фамилия,/ подпис: ……
дата: 10.08.15 г.,
№ и дата на удостоверението за упражняване на лесовъдска практика: 3379/25.05.11г.

Одобрил:……
инж. Ал. Б. Потов
име, фамилия,/ подпис: ……
дата: 9.II.2019 г.,
№ и дата на удостоверението за упражняване на лесовъдска практика: 7964/02.10.2012г.

ТЕХНОЛОГИЧЕН ПЛАН № ….

За добив на дървесина от отдел……1058……подотдел……К……
На ТП ~~ДГС~~/ДЛС…Гиракия……/*попълва се само за държавни гори*/
Община ……Родоби……; Землище ……Чурен……;
имот с (кадастрален идентификатор/КВС) №……., /*попълва се само за недържавни гори*/

I. Схема за добива на дървесина от насаждението

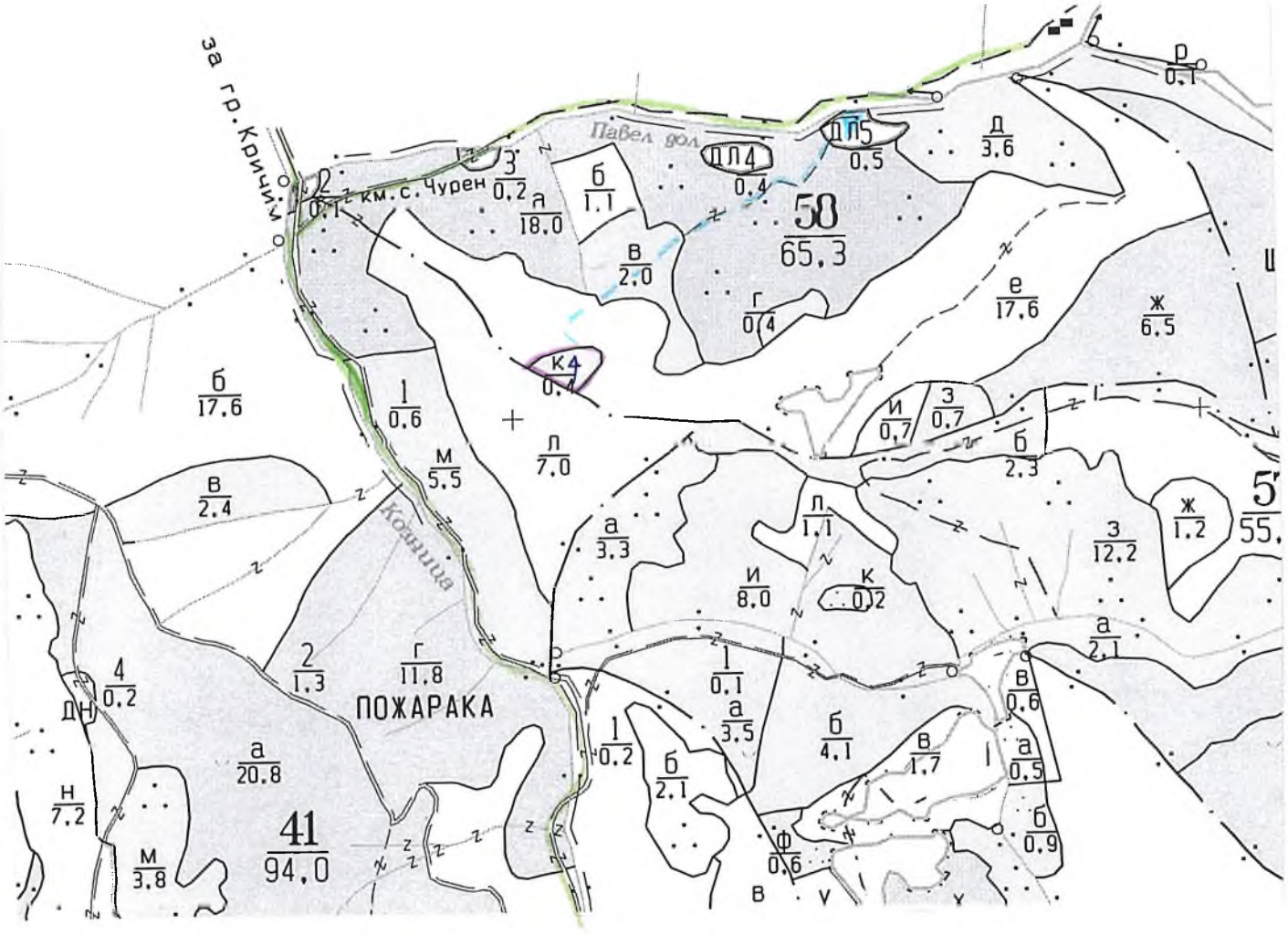

Легенда:

± ± ± ± проектирани коларски вр. извозни пътища	»»»»»» проектирани тракторни вр. извозни пътища
- - - - - - съществуващи извозни пътища	▲ ▲ ▲ временен склад
═══ съществуващ автомобилен път	xxxxxx трасе на въжена линия
^^^^^^^^ технологична просека	=+=+=+= проектиран автомобилен път
——— граница на отдела	…….

На схемата задължително се нанасят контурите на насаждението/имота, съществуващите и проектирани временни горски пътища, технологичните просеки, просеките за въжени линии, извозни пътища, временни складове както и връзката им със съществуващата автомобилна пътна мрежа.

II. Характеристика на насаждението 1838

1.Вид на сечта ..... Прореждане ...../ интензивност 20 ...%
Втори вид сеч ...../ интензивност .....%
2.Площ на подотдела .....0.4.....ха Размер на сечището.....0.4..... ха
3. Състав по план/програма 5ме 10 зде 06р. 6к. 6б действителен 5ме 10 зде 06р. 6к. 6б
5. Запас на 1 ха: с клони.....куб.м/ха , без клони .....куб. м/ха.
6. Среден наклон на терена .....16.....градуса.
7. Очакван добив от маркираната дървесина .....23.....лежаща маса, куб.м.

дърв. вид / категория	трп					дърв. вид / категория	трп						
едра	7					дребна	1					върш-	
средна	6					дърва	13					шина	1

8.Наличие и характеристика на подраста преди сечта (състав, възраст, средна височина, % на покритие) .....
.....
9. Средно извозно разстояние .....700.....;
10. Други характеристики на насаждението (*токовища, сватбовища, надлесни дървета, сервитути, защитени територии, Натура 2000, защитени видове описани в доклада за гори с висока консервационна стойност, мъртва дървесина, вододайни зони, биологично разнообразие и др.)*
.....
.....

III. Технологични указания

1. Дървесината в насаждението да се добива при спазване на технологичната схема по т. I
2. Сечта ще се извършва с (моторен трион, ръчно, машини; кастренето на отсечените стъбла се извършва: в сечище, на временен склад) .....
.....
3. Извозът от сечището до временните складове ще се осъществява с...ИТС.....
.....
на (цели стъбла, дълги/къси секции, сортименти, чипс и др., с влачене по терена, изцяло натоварени) .....
.....
.....
4. Проектирани нови горски автомобилни пътища съгласно Наредба 5 за строителството в горските територии без промяна на предназначението им: дължина .....м. широчина .....м.
5. Изграждане и ремонт на временни извозни горски пътища:
5.1 Тракторни – допустимо разстояние между тях .....м (не по-малко от 40 м), дължина .....м, широчина 4 м.
5.2 Коларски - разстояние между тях.....м (не по-малко от 40 м), дължина .....м, широчина ... м
6. Просеки за въжени линии: ..... бр.
допустимо разстояние между просеките ..... м., дължина ..... м., широчина ..... м.
7. Направа на технологични просеки .....бр.
допустимо разстояние между тях .....м., дължина .....м., широчина ..... м.
8. Изграждане на нови временни складове (бр., площ в ха) ..2 бр.....
.....
9. Мерки за опазване на оставащите на корен дървета, подраста, младиняка и почвата да не се допуска карякаване на оставащите на корен дървета.....
10. Начини за почистване на сечището вершинната да клиниките 1,15 х 1,5 дължина.....
11. Други указания: .....
.....
Да се изнасят битовите отпадъци от сечището извън горските територии на определените за това места.
12. Всички операции по подготвителните и основните работи да се извършват съгласно изискванията на Правилника за здравословни и безопасни условия на труд в горите и правилата за противопожарна безопасност в горите.

ЗАПОЗНАТ с технологичния план: ...../попълва се след издаването на позволителното за сеч/
Лицето по чл. 108, ал. 2 от ЗГ, на което е издадено позволително за сеч № .....
.....
/ трите имена, подпис, дата - /
№ и дата на удостоверението за упражняване на лесовъдска практика: .....

1838

ИНФОРМАЦИОНЕН БЮЛЕТИН

ТП ДЛС „Тракия"

ГСУ Козница, Отдел 1058, подотдел к

- Вид и интензивност на сечта пробирка 20%
- Количество дървесина, предвидена за отсичане 32 м³
- Описание на дървостоя /кратко описание на насаждението – правостъбленост, самоокастреност или не, смолодобивано ли е, има ли някакви увреждания на дървесината, пречупени или нападали дървета и т.н./: снеголом и снеговал - пречупени и пазнали
- Среден наклон на терена 16 градуса

/данни за наклона измерен на терена, като се описват особености, ако има такива/

- Преобладаващо извозно разстояние 700 м., като варира от 600 м до 780 м.
- Наличие на стари извозни пътища, /могат ли да бъдат ползвани и при какви условия или ще се изграждат нови такива - описва се текстово/: наличие на стари пътеки които е нужно да се почистят
- Особености, специфика при извоза на дървесина /описват се, ако има такива/: преминава се през няколко отдела.
- Временен склад /описва се дали е съществуващ или ще се изгражда и количеството дървесина, което може да се складира/: 2 бр. нови
- Разстояние от вр.склад до републиканската /общинска/ пътна мрежа - 6 км.
- Кратко описание на пътя от вр.склад до републиканската /общ./ пътна мрежа /състояние на пътя, нужда от ремонт и просветление, преобладаващи наклони, прави или обратни, състояние на наличните съоръжения, въведени ограничения за движение на МПС и др.подобни/: задоволително, просветление, забрана при лоши мете условия, сватбуване на бл. елен от 01.09. до 01.10. забрана на сеч и извоз.

Изготвил: инж. Д. Ташев

/Фамилия, подпис/

1838

Образец по чл. 53, ал. 5 от НСГ

Изготвил:.....
Димитър Каринов
/име, фамилия,/ подпис: .....
дата: 10.08.16 г.,
№ и дата на удостоверението за упражняване на лесовъдска практика: 3379/25.05.11г.

Одобрил:.....
ант. Ат. Б. Пастов
име, фамилия,/ подпис: .....
дата: 9.4.2013г.
№ и дата на удостоверението за упражняване на лесовъдска практика: 7964/02.10.2012г.

ТЕХНОЛОГИЧЕН ПЛАН № ....

За добив на дървесина от отдел.....1064.....подотдел...М.....
На ТП ~~ДГС~~/ДЛС...Тракия...../*попълва се само за държавни гори*/
Община ....Родопи.....; Землище ..Скобелево.....;
имот с (кадастрален идентификатор/КВС) №....., /*попълва се само за недържавни гори*/

I. Схема за добива на дървесина от насаждението

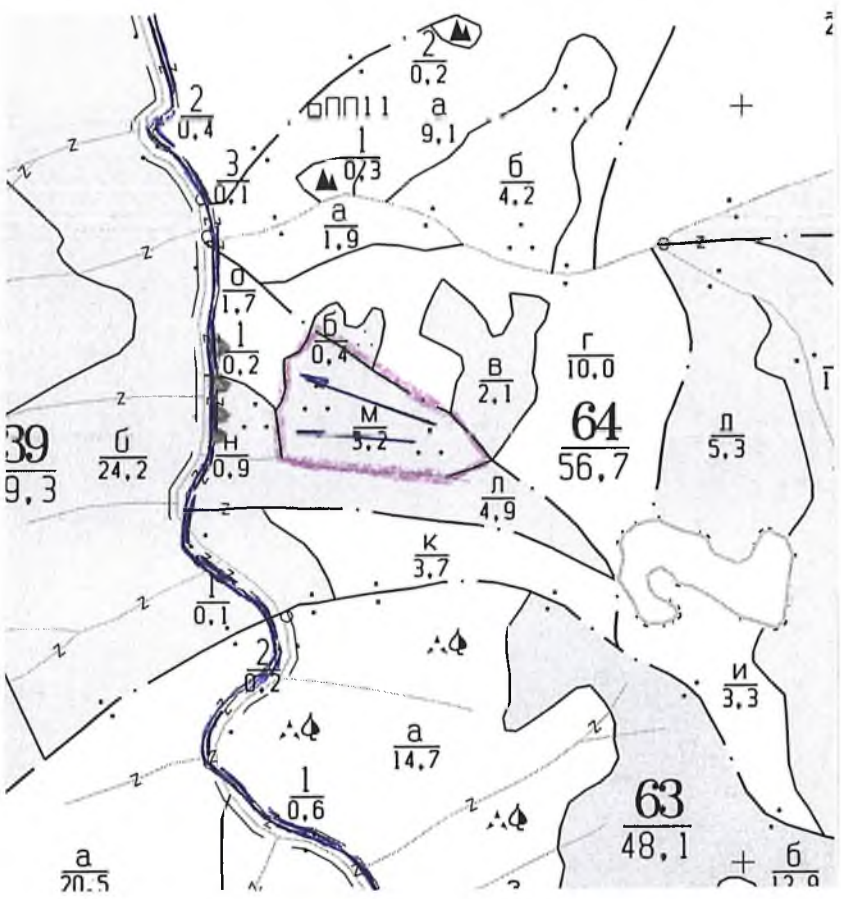

Легенда:

± ± ± ±	проектирани коларски вр. извозни пътища	»»»»»	проектирани тракторни вр. извозни пътища
- - - - - -	съществуващи извозни пътища	▲ ▲ ▲	временен склад
	съществуващ автомобилен път	xxxxxx	трасе на въжена линия
^^^^^^^	технологична просека	=+=+=+=	проектиран автомобилен път
	.....		граница на отдела

На схемата задължително се нанасят контурите на насаждението/имота, съществуващите и проектирани временни горски пътища, технологичните просеки, просеките за въжени линии, извозни пътища, временни складове както и връзката им със съществуващата автомобилна пътна мрежа.

1838

II. Характеристика на насаждението

1.Вид на сечта .....Прореждане...../ интензивност 15...%
Втори вид сеч ...../ интензивност .....%
2.Площ на подотдела ...3,2....ха Размер на сечището.....3,2..... ха
3. Състав по план/програма ББ9 срлп 1 бк плъс. кгбр действителен ББ9 срлп 1 бк плъс. кгбр
5. Запас на 1 ха: с клони.....куб.м/ха , без клони .....куб. м/ха.
6. Среден наклон на терена ....29....градуса.
7. Очакван добив от маркираната дървесина .....84.....лежаща маса, куб.м.

дърв. вид / категория	ББ	БАК	срлп			дърв. вид / категория	ББ	БАК	срлп				
едра	3	-	-			дребна	5	-	-			вър-шина	3
средна	16	-	1			дърва	4	6	46				

8.Наличие и характеристика на подраста преди сечта (състав, възраст, средна височина, % на покритие) .....
.....
9. Средно извозно разстояние ..250.....;
10. Други характеристики на насаждението (*токовища, сватбовища, надлесни дървета, сервитути, защитени територии, Натура 2000, защитени видове описани в доклада за гори с висока консервационна стойност, мъртва дървесина, вододайни зони, биологично разнообразие и др.)*
.....
.....

III. Технологични указания

1. Дървесината в насаждението да се добива при спазване на технологичната схема по т. I
2. Сечта ще се извършва с (моторен трион, ръчно, машини; кастренето на отсечените стъбла се извършва. в сечище, на временен склад) .....
.....
3. Извозът от сечището до временните складове ще се осъществява с..ЖТС.....
.....
на (цели стъбла, дълги/къси секции, сортименти, чипс и др.; с влачене по терена, изцяло натоварени).....
.....
.....
4. Проектирани нови горски автомобилни пътища съгласно Наредба 5 за строителството в горските територии без промяна на предназначението им: дължина .....м. широчина .....м.
5. Изграждане и ремонт на временни извозни горски пътища:
5.1 Тракторни – допустимо разстояние между тях .....м (не по-малко от 40 м), дължина .....м, широчина 4 м.
5.2 Коларски - разстояние между тях.....м (не по-малко от 40 м), дължина .....м, широчина ... м
6. Просеки за въжени линии: ..... бр.
допустимо разстояние между просеките ..... м., дължина ..... м., широчина ..... м.
7. Направа на технологични просеки .....бр.
допустимо разстояние между тях .....м., дължина .....м., широчина ..... м.
8. Изграждане на нови временни складове (бр., площ в ха) ..4 бр. нови.....
.....
9. Мерки за опазване на оставащите на корен дървета, подраста, младиняка и почвата да не се нараняват оставащите на корен дървета при сечта и извоза.....
10. Начини за почистване на сечището вършината да се събира на купчинки 1,5х1,5 далеч от оставащите на корен дървета
11. Други указания: .....
.....
Да се изнасят битовите отпадъци от сечището извън горските територии на определените за това места.
12. Всички операции по подготвителните и основните работи да се извършват съгласно изискванията на Правилника за здравословни и безопасни условия на труд в горите и правилата за противопожарна безопасност в горите.

ЗАПОЗНАТ с технологичния план: ...../попълва се след издаването на позволителното за сеч/
Лицето по чл. 108, ал. 2 от ЗГ, на което е издадено позволително за сеч № .....
.....
/ трите имена, подпис, дата - /
№ и дата на удостоверението за упражняване на лесовъдска практика: .....

1838

ИНФОРМАЦИОНЕН БЮЛЕТИН

ТП ДЛС „Тракия"

ГСУ ...Кожинца..., Отдел ...1064..., подотдел ...М...

- Вид и интензивност на сечта ...прореждане 15%...
- Количество дървесина, предвидена за отсичане ...81 м³...
- Описание на дървостоя /кратко описание на насаждението – правостъбленост, самоокастреност или не, смолодобивано ли е, има ли някакви увреждания на дървесината, пречупени или нападали дървета и т.н./: ...снеговал, снеголом - пресушени и паднали дървета...
- Среден наклон на терена ...29... градуса

/данни за наклона измерен на терена, като се описват особености, ако има такива/

- Преобладаващо извозно разстояние ...250...м., като варира от ...100...м до ...350...м.
- Наличие на стари извозни пътища, /могат ли да бъдат ползвани и при какви условия или ще се изграждат нови такива - описва се текстово/: .....
- Особености, специфика при извоза на дървесина /описват се, ако има такива/: .....
- Временен склад /описва се дали е съществуващ или ще се изгражда и количеството дървесина, което може да се складира/: ...1 бр. нов...
- Разстояние от вр.склад до републиканската /общинска/ пътна мрежа - ...5...км.
- Кратко описание на пътя от вр.склад до републиканската /общ./ пътна мрежа /състояние на пътя, нужда от ремонт и просветление, преобладаващи наклони, прави или обратни, състояние на наличните съоръжения, въведени ограничения за движение на МПС и др.подобни/: ...задоволително състояние, просветление, забрана с ремаркета и при лоши метеоусловия...

Изготвил: инж. Ташев

/Фамилия, подпис/

1838

Образец по чл. 53, ал. 6 от

Изготвил:.....
г. стр. Димитър Калинов
/име, фамилия,/ подпис: .....
дата: 08.09.16г.,
№ и дата на удостоверението за упражняване на лесовъдска практика: 3379/25.05.11г.

Одобрил:.....
инж. Ю. Б. Ивов
име, фамилия,/ подпис: .....
дата: 08.09.2016г.
№ и дата на удостоверението за упражняване на лесовъдска практика: 1796/02.10.2012г.

ТЕХНОЛОГИЧЕН ПЛАН № ....

За добив на дървесина от отдел.....1061.....подотдел...Ж.....
На ТП ~~ДГС~~/ДЛС...Трояк...../*попълва се само за държавни гор.*
Община ...Родопи.....; Землище ..Скобелево.....
имот с (кадастрален идентификатор/КВС) №....., /*попълва се само за не държавни го*

I. Схема за добива на дървесина от насаждението

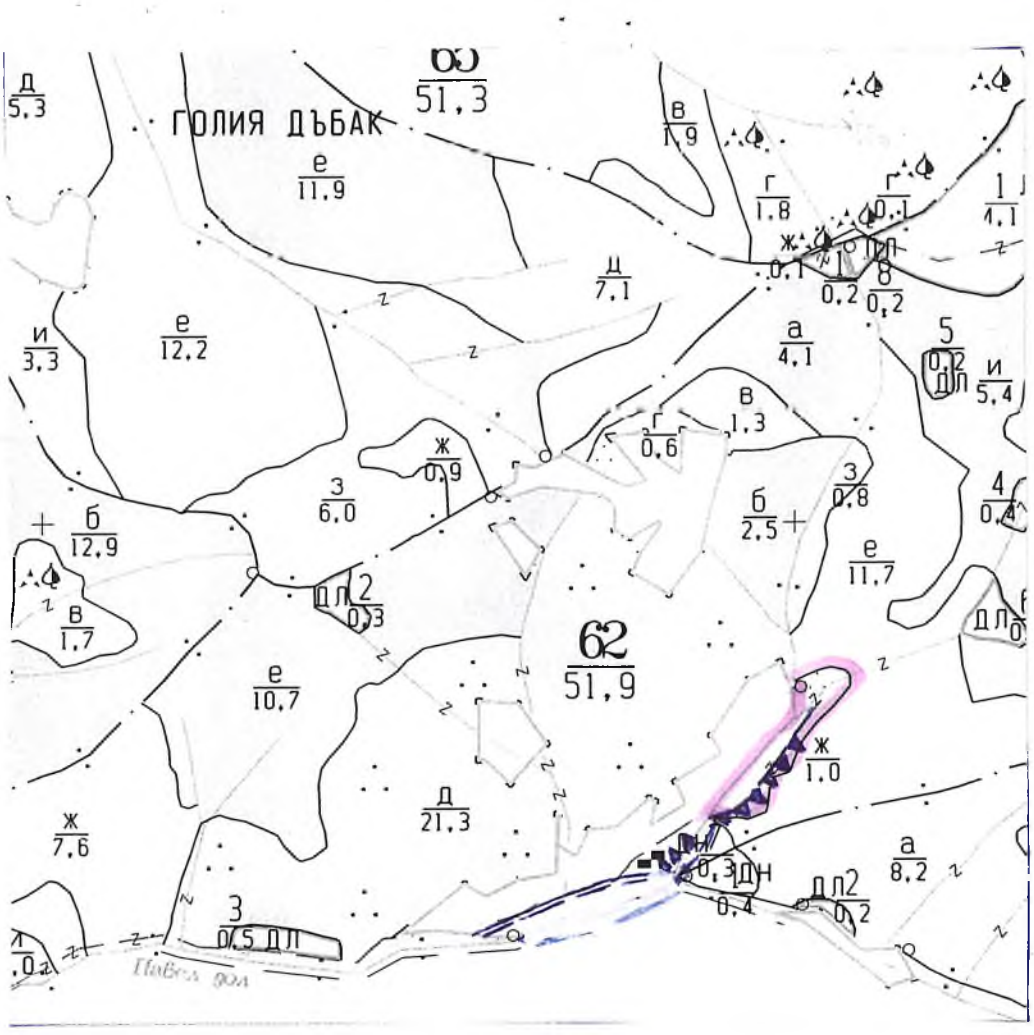

Легенда:

± ± ± ± проектирани коларски вр. извозни пътища	проектирани тракторни вр. извозни пътища
- - - - - - съществуващи извозни пътища	▲ ▲ ▲ временен склад
съществуващ автомобилен път	xxxxxx трасе на въжена линия
технологична просека	проектиран автомобилен път
граница на подотдела	посока на извоз

На схемата задължително се нанасят контурите на насаждението/имота, съществуващите и проектирани вре горски пътища, технологичните просеки, просеките за въжени линии, извозни пътища, временни складове ка връзката им със съществуващата автомобилна пътна мрежа.

1838

II. Характеристика на насаждението

1.Вид на сечта ...Прореждане.../ интензи: ос: 15%
Втори вид сеч ...../ интензи ос
2.Площ на подотдела ...10.....ха Размер на сечището.....10..... ха
3. Състав по план/програма 66 46 3 зд гл 1 бр , действителен 66 46 3 зд гл 1 бр ниш
5. Запас на 1 ха: с клони.....куб.м/ха , без клони .....куб. м/ха.
6. Среден наклон на терена ....12°....градуса.
7. Очакван добив от маркираната дървесина .....153°.....лежаща маса, куб.м.

дърв. вид / категория	бб	чб	здгл	сбр		дърв. вид / категория	бб	чб	здгл	сбр	
едра	22	2	22	–		дребна	–	–	–	–	
средна	5	2	3	–		дърва	61	3	5	8	

8.Наличие и характеристика на подраста преди сечта (състав, възраст, средна в... очнат. покритие) .....
.....
9. Средно извозно разстояние ...160 м
10. Други характеристики на насаждението (*трковища, сватбовища, надлесни дървета, серантус... защитени територии, Натура 2000, защитени видове описани в доклада за гори с висока консервационна стойност, мъртви дър... ващадални зони, биологично разнообразие и др.)*
Избягва в ВКС 2 - формиране ландшафтно об. рез. и Национално значение
.....

III. Технологични указания

1. Дървесината в насаждението да се добива при спазване на технологичната схема т.
2. Сечта ще се извършва с (моторен трион, ръчно, машини; кастренето на отсечените стъбл... се ... сечище, на временен склад) .....
.....
3. Извозът от сечището до временните складове ще се осъществява с..ЮМЗ 10А ..... Влачка и сеялар ... и трактор.....
на (цели стъбла, дълги/къси секции, сортименти, чипс и др.; с влачене по терена, изцяло натоварени...
.....
.....
4. Проектирани нови горски автомобилни пътища съгласно Наредба 5 за стр... тези горските територии без промяна на предназначението им: дължина ....–....м. широч... а ...–...
5. Изграждане и ремонт на временни извозни горски пътища:
5.1 Тракторни – допустимо разстояние между тях ....–.....м (не по-малко от 40 м). д... жина ... широчина 4 м.
5.2 Коларски - разстояние между тях....–....м (не по-малко от 40 м), дължина ...–...м, ш... очина ...
6. Просеки за въжени линии: ..–... бр.
допустимо разстояние между просеките .....–..... м., дължина .....–..... м., широчина ....–.... м
7. Направа на технологични просеки ..–....бр.
допустимо разстояние между тях .....–.....м., дължина ....–.....м., широчина .....–..... м.
8. Изграждане на нови временни складове (бр., площ в ха) ...–.....
.....
9. Мерки за опазване на оставащите на корен дървета, подраста, младин... ...
.....
10. Начини за почистване на сечището Сечищ. да се сечище на купини 1.8х1.5м на разст... от оставащия дървостой
11. Други указания: .....
На се бъдавьте предупредителни и увеличителни табели.....
Да се изнасят битовите отпадъци от сечището извън горските територии на определените за това мест...
12. Всички операции по подготвителните и основните работи да се извър... ат с... изискванията на Правилника за здравословни и безопасни условия на труд в горите ... пра... противопожарна безопасност в горите.

ЗАПОЗНАТ с технологичния план: ...../попълва се след издаването на позво... тел... Лицето по чл. 108, ал. 2 от ЗГ, на което е издадено позволително за сеч № .....
.....

/ трите имена, подпис, дата - /

№ и дата на удостоверението за упражняване на лесовъдска практика: .....

1838

ИНФОРМАЦИОНЕН БЮЛЕТИН

ТП „ДЛС -Тракия"

ГСУ ...Козница....., Отдел .....1061....., по ... ж

- Вид и интензивност на сечта ...Прореждане.....
- Количество дървесина, предвидена за отсичане ...159 м³ ст. м
- Описание на дървостоя /кратко описание на насаждението – пр... ...ост или не, смолодобивано ли е, има ли някакви увреждания на дървесината, пречуг... ...тъ/

Окомерна оценка за годността на стъблата е 50% негодни. Подотдельт е склопена култура с неравномерен строеж и в лоша санитарно състояние /сухи, прекършени/.

.....

- Среден наклон на терена ...13°... градуса

/данни за наклона измерен на терена, като се описват ...

.....

.....

- Преобладаващо извозно разстояние ...160...м., като в... 40 до 180 м
- Наличие на стари извозни пътища, /могат ли да бъдат пол... изграждат нови такива - описва се текстово/: .....

.....

.....

.....

- Особености, специфика при извоза на дървесина...

Материала на къси секций, а дървата на 1 м

.....

- Временен склад /описва се дали е съществуващ или ще се изгра... може да се складира/: Встрани от просеката на ВГП и на горски път.....

.....

- Разстояние от вр.склад до републиканската /общинск... 7 км
- Кратко описание на пътя от вр.склад до република... /състояние на пътя, нужда от ремонт и просветление, преобладаващи накл... наличните съоръжения, въведени ограничения за движение на МПС и др.подоб...

Стабилизиран стар горски път.....

.....

.....

Изгот... г.стр. [signature] Колишов

1839

Образец по чл. 53, ал. 6 от НСГ

Изготвил:.....
инж. Димитор Ташев
/име, фамилия,/ подпис: .....
дата: 19.09.2016
№ и дата на удостоверението за упражняване на лесовъдска практика: S382/25.05.2011

Одобрил:.....
инж. Ал. Б. Лешков
име, фамилия,/ подпис: .....
дата: 24.9.2016
№ и дата на удостоверението за упражняване на лесовъдска практика: 7964/02.10.2012

ТЕХНОЛОГИЧЕН ПЛАН № ....

За добив на дървесина от отдел.....1059.....подотдел....Б.....
На ТП ~~ДГС~~/ДЛС.....Трачия...../*попълва се само за държавни гори*/
Община .....Родопи.....; Землище с. Чурен.....;
имот с (кадастрален идентификатор/КВС) №....., /*попълва се само за недържавни гори*/

I. Схема за добива на дървесина от насаждението

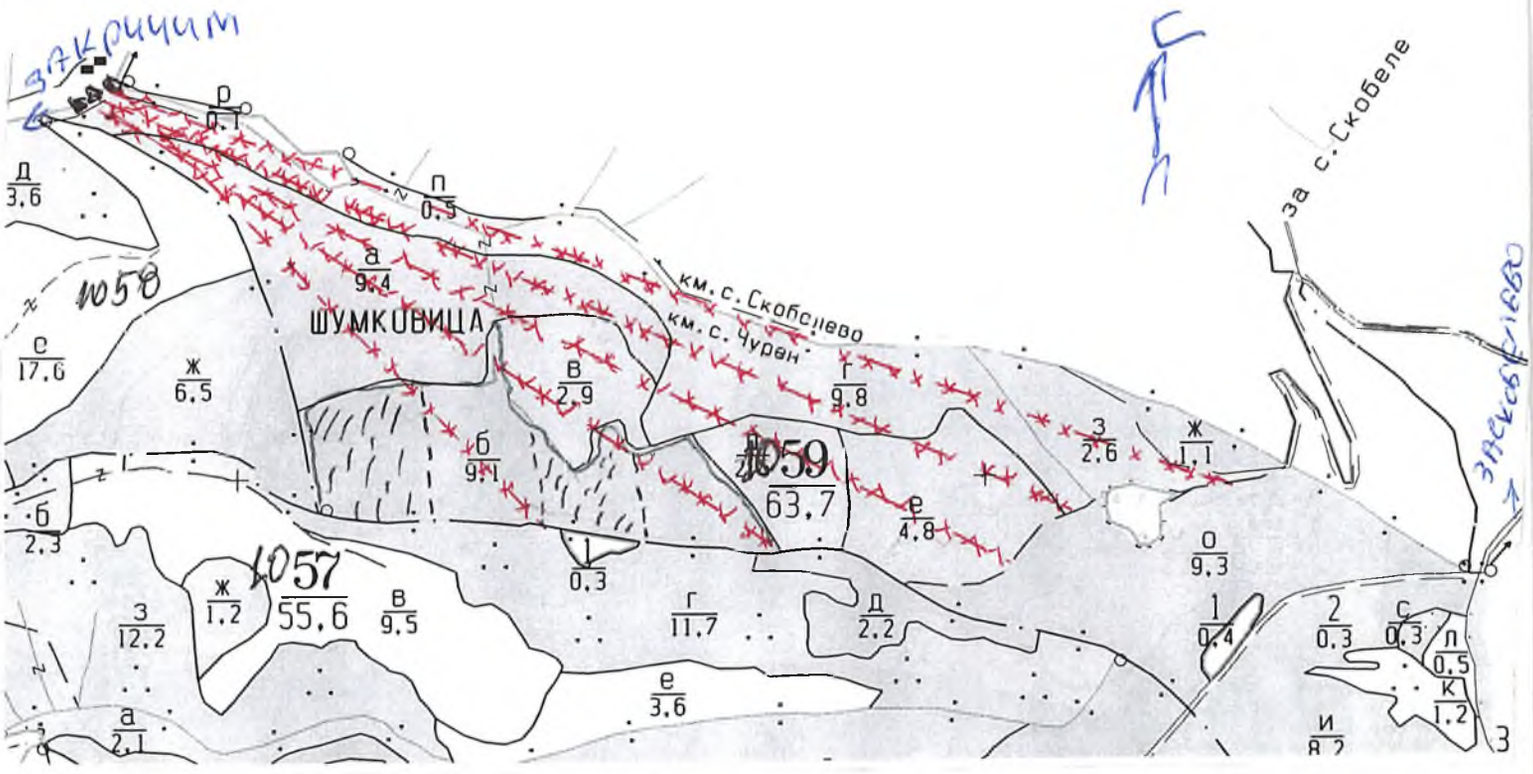

Легенда:

± ± ± ± проектирани коларски вр. извозни пътища	»»»»» проектирани тракторни вр. извозни пътища
- - - - - - съществуващи извозни пътища	▲ ▲ ▲ временен склад
═══ съществуващ автомобилен път	xxxxxx трасе на въжена линия V
^^^^^^^ технологична просека	=+=+=+= проектиран автомобилен път V
▬ линица подотдел	▨ марк. част

На схемата задължително се нанасят контурите на насаждението/имота, съществуващите и проектирани временни горски пътища, технологичните просеки, просеките за въжени линии, извозни пътища, временни складове както и връзката им със съществуващата автомобилна пътна мрежа.

1839

II. Характеристика на насаждението

1.Вид на сечта ...краткосрочна посечения..../ интензивност .2.5.%
Втори вид сеч ...../ интензивност .....%
2.Площ на подотдела .....9.1..ха Размер на сечището.....4..... ха
3. Състав по план/програма..6Б 8 гБ 1 ЕК 1....., действителен..6Бп гБ 1 ЕКел 1 чБа 1 ГБр
5. Запас на 1 ха: с клони.....куб.м/ха , без клони .....куб. м/ха.
6. Среден наклон на терена .....32.....градуса.
7. Очакван добив от маркираната дървесина ..... 637 .лежаща маса, куб.м.

дърв. вид / категория	гБ	чБ	ела	Бк	ГБр/чБа	дърв. вид / категория	бБ	чБ	ела	Бк	ГБр/чБа		
едра	144	11	9	71		дребна	1	—	—	—	—	вър-	76
средна	25	2	2	4		дърва	158	7	2	—189	2/10	шина	

8.Наличие и характеристика на подраста преди сечта (състав, възраст, средна височина, % на покритие) .....
.....
9. Средно извозно разстояние ...700.;
10. Други характеристики на насаждението (*токовища, сватбовища, надлесни дървета, сервитути, защитени територии, Натура 2000, защитени видове описани в доклада за гори с висока консервационна стойност, мъртва дървесина, вододайни зони, биологично разнообразие и др.*)
сватбовища за благороден елен забрана септември-
Падда в ВЕС 2 - сформиране инфраструктура от регионално и национално значение

III. Технологични указания

1. Дървесината в насаждението да се добива при спазване на технологичната схема по т. I
2. Сечта ще се извършва с (моторен трион, ръчно, машини; кастренето на отсечените стъбла се извършва: в сечище, на временен склад) ...с БМТ - първичната обработка в сечището.....
.....
3. Извозът от сечището до временните складове ще се осъществява с..външна линия 4х4 т, мешрана.....
по (цели стъбла, дълги/къси секции, сортименти, чипс и др.; с влачене по терена, изцяло натоварени).....
цели стъбла извлачане.....
.....стъбла сакуни.....
4. Проектирани нови горски автомобилни пътища съгласно Наредба 5 за строителството в горските територии без промяна на предназначението им: дължина ..х.....м. широчина ..х.....м.
5. Изграждане и ремонт на временни извозни горски пътища:
5.1 Тракторни – допустимо разстояние между тях ..х.....м (не по-малко от 40 м), дължина ...7.м, широчина 4 м.
5.2 Коларски - разстояние между тях..х.....м (не по-малко от 40 м), дължина ..х.м, широчина .х м
6. Просеки за въжени линии: . 2.. бр.
допустимо разстояние между просеките .60... м., дължина 700... м., широчина ..... м.
7. Направа на технологични просеки ..х...бр.
допустимо разстояние между тях .....х.....м., дължина .....х.....м.. широчина .....х..... м.
8. Изграждане на нови временни складове (бр., площ в ха) .. ..
.....ще се използват стари такива
9. Мерки за опазване на оставащите на корен дървета, подраста, младиняка и почвата
.....съществуващата.....
10. Начини за почистване на сечището .клиенки 1,5 х 1,5 далеч от оставащи
11. Други указания: ..... те на корен дървета
РА СЕ ОБОРУДВАТ МЕСТА ЗА ОБЕД НА ВНР И МЕСТА ЗА ПАРКИР НА ОТБ. РА СЕ ПОСТАВЯТ ИНФОРМ. И ПРЕДУПРЕДИТ. ЗНАЦИ ЗА СЕЧ.
Да се изнасят битовите отпадъци от сечището извън горските територии на определените за това места.
12. Всички операции по подготвителните и основните работи да се извършват съгласно изискванията на Правилника за здравословни и безопасни условия на труд в горите и правилата за противопожарна безопасност в горите.

ЗАПОЗНАТ с технологичния план: ...../попълва се след издаването на позволителното за сеч/
Лицето по чл. 108, ал. 2 от ЗГ, на което е издадено позволително за сеч № .....
.....
/ трите имена, подпис, дата - /
№ и дата на удостоверението за упражняване на лесовъдска практика: .....

1839

ИНФОРМАЦИОНЕН БЮЛЕТИН

ТП „ДЛС -Тракия"

ГСУ Козница, Отдел 1059, подотдел Б

- Вид и интензивност на сечта кр. постепенна 25%
- Количество дървесина, предвидена за отсичане 755 об.м.
- Описание на дървостоя /кратко описание на насаждението – правостъбленост, самоокастреност или не, смолодобивано ли е, има ли някакви увреждания на дървесината, пречупени или нападали дървета и т.н./: изтеглено, единични скупени от снеговал., паднали изкоренени дървета.
- Среден наклон на терена 32 градуса /данни за наклона измерен на терена, като се описват особености, ако има такива/
- Преобладаващо извозно разстояние 200 м., като варира от 0 м до 300 м.
- Наличие на стари извозни пътища, /могат ли да бъдат ползвани и при какви условия или ще се изграждат нови такива - описва се текстово/:
- Особености, специфика при извоза на дървесина /описват се, ако има такива/: късометражна въжена линия - 6бр. лъчи
- Временен склад /описва се дали е съществуващ или ще се изгражда и количеството дървесина, което може да се складира/: 6бр. нови вр. складове на горна станция
- Разстояние от вр.склад до републиканската /общинска/ пътна мрежа - 10 км.
- Кратко описание на пътя от вр.склад до републиканската /общ./ пътна мрежа /състояние на пътя, нужда от ремонт и просветление, преобладаващи наклони, прави или обратни, състояние на наличните съоръжения, въведени ограничения за движение на МПС и др.подобни/: почистване на съществуващия път, просветление ремонт. Върховръх - Пердицица без ремаркета, петък събота и неделя - забранено движ. на камиони до 20 т

Изготвил: инж Ташев

/Фамилия, подпис/

1838 -

Образец по чл. 53, ал. 6 от НСГ

Изготвил:.....
Любен Минчев
/име, фамилия,/ подпис: .....
дата: 20.09.2016 г.
№ и дата на удостоверението за упражняване на лесовъдска практика: 3371/25.05.2011

Одобрил:.....
.....
име, фамилия,/ подпис: .....
дата: 21.09.2016 г.
№ и дата на удостоверението за упражняване на лесовъдска практика: 7964/02.11.2010 г.

ТЕХНОЛОГИЧЕН ПЛАН № ....

За добив на дървесина от отдел 1059 подотдел В
На ТП ДГС/ДЛС Тракия /попълва се само за държавни гори/
Община Родопи; Землище Чурен;
имот с (кадастрален идентификатор/КВС) №....., /попълва се само за недържавни гори/

I. Схема за добива на дървесина от насаждението

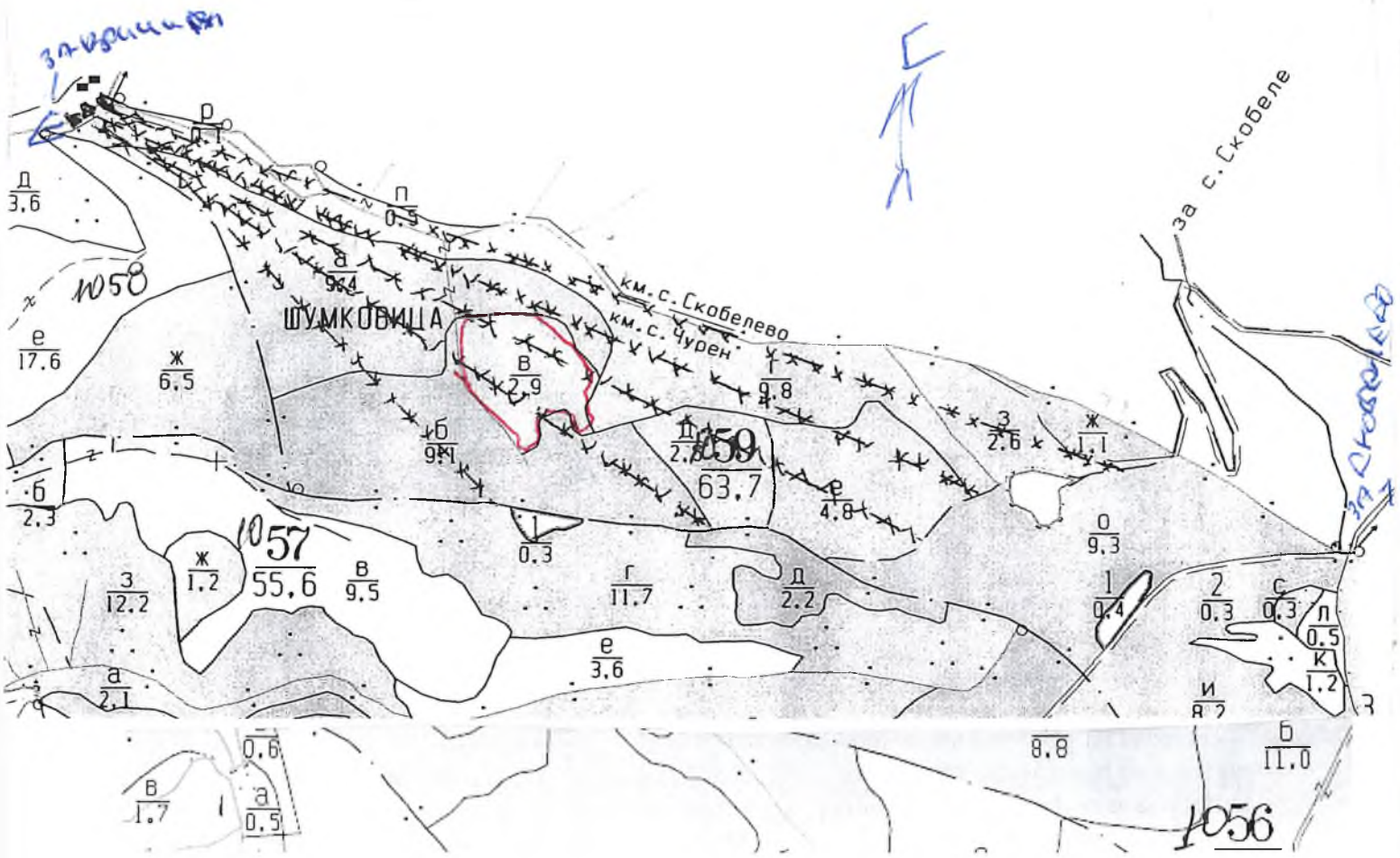

Легенда:

- ±±±± проектирани коларски вр. извозни пътища
- ------ съществуващи извозни пътища
- ═══ съществуващ автомобилен път
- ^^^^^^ технологична просека
- .—. граница на подотдела
- »»»» проектирани тракторни вр. извозни пътища
- ▲▲▲ временен склад
- xxxxxx трасе на въжена линия
- =+=+=+= проектиран автомобилен път
- ....

На схемата задължително се нанасят контурите на насаждението/имота, съществуващите и проектирани временни горски пътища, технологичните просеки, просеките за въжени линии, извозни пътища, временни складове както и връзката им със съществуващата автомобилна пътна мрежа.

1839

II. Характеристика на насаждението

1.Вид на сечта ...санитарна.../ интензивност .15...%
Втори вид сеч ...../ интензивност .....%
2.Площ на подотдела ...2.9...ха Размер на сечището.....2.9..... ха
3. Състав по план/програма..6б.10 бк ела....., действителен..6б.5 гб1 ела3 бк1.....
5. Запас на 1 ха: с клони..414.....куб.м/ха , без клони ...353....куб. м/ха.
6. Среден наклон на терена ...34....градуса.
7. Очакван добив от маркираната дървесина .....283.....лежаща маса, куб.м.

дърв. вид / категория	бб	гб	ела	бк		дърв. вид / категория	бб	гб	ела	бк			
едра	47	10	9	18		дребна	1	—	—	—		върш-шина	51
средна	11	2	4	2		дърва	105	13	8	53			

8.Наличие и характеристика на подраста преди сечта (състав, възраст, средна височина, % на покритие) .подраси няма.....
.....
9. Средно извозно разстояние ...800...;
10. Други характеристики на насаждението (*токовища, сватбовища, надлесни дървета, сервитути, защитени територии, Натура 2000, защитени видове описани в доклада за гори с висока консервационна стойност, мъртва дървесина, вододайни зони, биологично разнообразие и др.)*
наличие на мъртва дървесина
Попада в ВКС 2- северняшка ландшафтна обл. рег. и национално значение

III. Технологични указания

1. Дървесината в насаждението да се добива при спазване на технологичната схема по т. I
2. Сечта ще се извършва с (моторен трион, ръчно, машини; кастренето на отсечените стъбла се извършва: в сечище, на временен склад) ....с БМТ. Първичната обработка в сечището.....
3. Извозът от сечището до временните складове ще се осъществява с:.....
.....с ВЛ.....
на (цели стъбла, дълги/къси секции, сортименти, чипс и др.; с влачене по терена, изцяло натоварени).....
..на цели стъбла.....
или дълги секции.....
4. Проектирани нови горски автомобилни пътища съгласно Наредба 5 за строителството в горските територии без промяна на предназначението им: дължина ..Т.....м. широчина ..Х.....м.
5. Изграждане и ремонт на временни извозни горски пътища:
5.1 Тракторни – допустимо разстояние между тях ...Т.....м (не по-малко от 40 м), дължина .Х...м, широчина 4 м.
5.2 Коларски - разстояние между тях...Т....м (не по-малко от 40 м), дължина .Т..м, широчина Т. м
6. Просеки за въжени линии: ..2.. бр.
допустимо разстояние между просеките ..60.. м., дължина ...800.. м., широчина ...8..... м.
7. Направа на технологични просеки Т.....бр.
допустимо разстояние между тях .....Т.....м., дължина ....Т.....м., широчина .....Т..... м.
8. Изграждане на нови временни складове (бр., площ в ха) .....
.....ще се използват съществуващи такива.....
9. Мерки за опазване на оставащите на корен дървета, подраста, младиняка и почвата ще се поставят предпазни мантинели против повреждане на оставащите дървета по време на извоза на сортиментите
10. Начини за почистване на сечището бордюрката на купчинки 1.5х1.5м. далеч от оста на вадия на корен дървосеч
11. Други указания: .....
по се поставят информ. и предупредителни табели, да се определя. места за обслужване на вл и товарене на ГП
Да се изнасят битовите отпадъци от сечището извън горските територии на определените за това места.
12. Всички операции по подготвителните и основните работи да се извършват съгласно изискванията на Правилника за здравословни и безопасни условия на труд в горите и правилата за противопожарна безопасност в горите.

ЗАПОЗНАТ с технологичния план: ...../попълва се след издаването на позволителното за сеч/
Лицето по чл. 108, ал. 2 от ЗГ, на което е издадено позволително за сеч № .....
.....
/ трите имена, подпис, дата - /
№ и дата на удостоверението за упражняване на лесовъдска практика: .....

1839

ИНФОРМАЦИОНЕН БЮЛЕТИН

ТП ДЛС „Тракия"

ГСУ Казашко, Отдел 1059, подотдел В

- Вид и интензивност на сечта пробирка 15%
- Количество дървесина, предвидена за отсичане 334
- Описание на дървостоя /кратко описание на насаждението – правостъбленост, самоокастреност или не, смолодобивано ли е, има ли някакви увреждания на дървесината, пречупени или нападали дървета и т.н./: наличие на пресушени и паднали дървета

- Среден наклон на терена 34 градуса

/данни за наклона измерен на терена, като се описват особености, ако има такива/

- Преобладаващо извозно разстояние 350 м., като варира от 50 м до 750 м.
- Наличие на стари извозни пътища, /могат ли да бъдат ползвани и при какви условия или ще се изграждат нови такива - описва се текстово/: наличие на 2 бр. стари извозни пътеки

- Особености, специфика при извоза на дървесина /описват се, ако има такива/: с животинска сила на къси секции

- Временен склад /описва се дали е съществуващ или ще се изгражда и количеството дървесина, което може да се складира/: 2 бр. складове нови 0,02 ха

- Разстояние от вр.склад до републиканската /общинска/ пътна мрежа - 8 км.
- Кратко описание на пътя от вр.склад до републиканската /общ./ пътна мрежа /състояние на пътя, нужда от ремонт и просветление, преобладаващи наклони, прави или обратни, състояние на наличните съоръжения, въведени ограничения за движение на МПС и др.подобни/: наличие на наклони до 20%. забрана на сеч и извоз в с. 01.09 до 01.10. поради обитаване на бл. елен

Изготвил: Митушев

/Фамилия, подпис/

1839

Образец по чл. 53, ал. 6 от НСГ

Изготвил:.....
г.стр. Р. Калинов
/име, фамилия,/ подпис: .....
дата: 19.09.16 г.,
№ и дата на удостоверението за упражняване на лесовъдска практика: 3379/25.05.11 г.

Одобрил:.....
ант. Ит. Б. Митов
име, фамилия,/ подпис: .....
дата: 24.11.2016 г.
№ и дата на удостоверението за упражняване на лесовъдска практика: 796.4.102.10.2012

ТЕХНОЛОГИЧЕН ПЛАН № ....

За добив на дървесина от отдел.....1059.....подотдел.....г.....
На ТП ~~ДГС~~/ДЛС Пракия...../*попълва се само за държавни гори*/
Община ...Родопи.....; Землище ...Чурен.....;
имот с (кадастрален идентификатор/КВС) №....., /*попълва се само за недържавни гори*/

I. Схема за добива на дървесина от насаждението

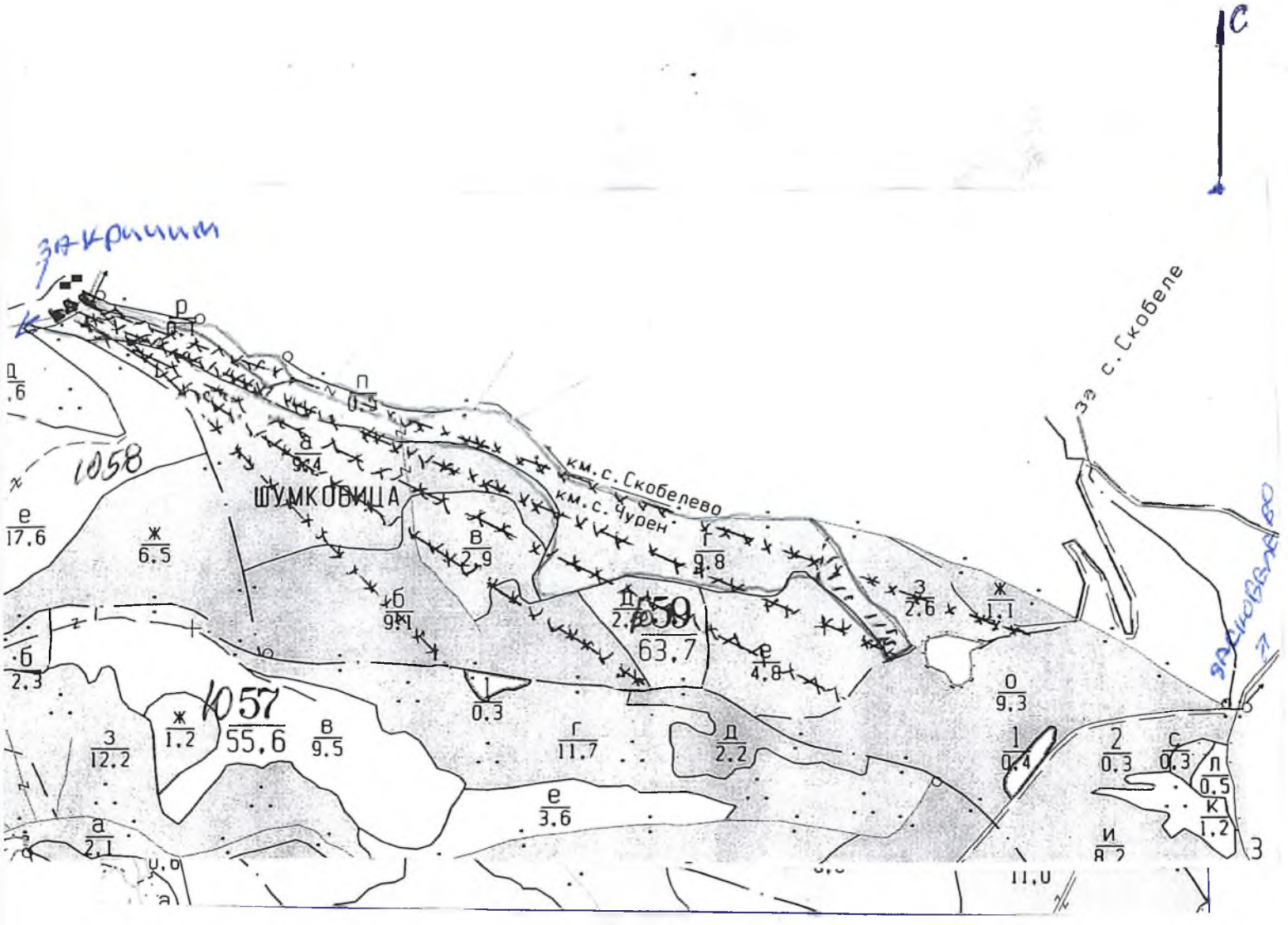

Легенда:

± ± ± ± проектирани коларски вр. извозни пътища	»»»»» проектирани тракторни вр. извозни пътища
- - - - - - - съществуващи извозни пътища	▲ ▲ ▲ временен склад
съществуващ автомобилен път	xxxxxx трасе на въжена линия
^^^^^^^^ технологична просека	=+=+=+= проектиран автомобилен път
граница на подотдела	неусвоима част

На схемата задължително се нанасят контурите на насаждението/имота, съществуващите и проектирани временни горски пътища, технологичните просеки, просеките за въжени линии, извозни пътища, временни складове както и връзката им със съществуващата автомобилна пътна мрежа.

1839

II. Характеристика на насаждението

1.Вид на сечта ..Пробирка...../ интензивност ..15...%
Втори вид сеч ...../ интензивност .....%
2.Площ на подотдела ..9,8...ха Размер на сечището.....9,0..... ха
3. Състав по план/програма 6Б 8Бк 1Ел 1..., действителен 6Б 8Бк 1Ел 1Ос Бреб Гбр
5. Запас на 1 ха: с клони... 4,74...куб.м/ха , без клони ..4,15.....куб. м/ха.
6. Среден наклон на терена ....24°....градуса.
7. Очакван добив от маркираната дървесина .....600.....лежаща маса, куб.м.

дърв. вид / категория	Бб	Ел	Ос	Бк	Бреб	Гбр	дърв. вид / категория	Бб	Ел	Ос	Бк	Бреб	Гбр		
едра	16	58	-	145	-	-	дребна	-	-	-	-	-	-	вър-шина	50
средна	1	10	-	6	-	-	дърва	31	24	1	199	3	16		

8.Наличие и характеристика на подраста преди сечта (състав, възраст, средна височина, % на покритие) .....
.....
9. Средно извозно разстояние ..2600.
10. Други характеристики на насаждението (*токовища, сватбовища, надлесни дървета, сервитути, защитени територии, Натура 2000, защитени видове описани в доклада за гори с висока консервационна стойност, мъртва дървесина, вододайни зони, биологично разнообразие и др.*)
Сватбовище на благороден елен = 01.09 - 01.10.
Попада в ВКС 1 - сформиран ландшафт от регионално и национално значение

III. Технологични указания

1. Дървесината в насаждението да се добива при спазване на технологичната схема по т. I
2. Сечта ще се извършва с (моторен трион, ръчно, машини; кастренето на отсечените стъбла се извършва: в сечище, на временен склад) ..ВМ. с първичната обработка ще се извърши в сечището.....
3. Извозът от сечището до временните складове ще се осъществява с.
.....ТЛВЛ.....
на (цели стъбла, дървени/къси секции, сортименти, чипс и др.; влачене по терена, изцяло натоварени).....
.....
.....пълни стъбла или къси дървени секции.....
4. Проектирани нови горски автомобилни пътища съгласно Наредба 5 за строителството в горските територии без промяна на предназначението им: дължина ...-....м. широчина ...-....м.
5. Изграждане и ремонт на временни извозни горски пътища:
5.1 Тракторни – допустимо разстояние между тях ...-.....м (не по-малко от 40 м), дължина .-...м, широчина 4 м.
5.2 Коларски - разстояние между тях...-.....м (не по-малко от 40 м), дължина ..-..м, широчина -. м
6. Просеки за въжени линии: ..2... бр.
допустимо разстояние между просеките .....60..... м., дължина 1.600..... м., широчина .....8..... м.
7. Направа на технологични просеки ...-...бр.
допустимо разстояние между тях .....-.....м., дължина .....-.....м., широчина .....-..... м.
8. Изграждане на нови временни складове (бр., площ в ха) ....-.....
.....
9. Мерки за опазване на оставащите на корен дървета, подраста, младиняка и почвата
.....
10. Начини за почистване на сечището.....
11. Други указания: .....
.....
Да се изнасят битовите отпадъци от сечището извън горските територии на определените за това места.
12. Всички операции по подготвителните и основните работи да се извършват съгласно изискванията на Правилника за здравословни и безопасни условия на труд в горите и правилата за противопожарна безопасност в горите.

ЗАПОЗНАТ с технологичния план: ...../попълва се след издаването на позволителното за сеч/
Лицето по чл. 108, ал. 2 от ЗГ, на което е издадено позволително за сеч № .....
.....
/ трите имена, подпис, дата - /
№ и дата на удостоверението за упражняване на лесовъдска практика: .....

1839

ИНФОРМАЦИОНЕН БЮЛЕТИН

ТП „ДЛС -Тракия"

ГСУ ....Козница....., Отдел .....1059....., подотдел ....г.....

- Вид и интензивност на сечта .....Пробирка 15%.....
- Количество дървесина, предвидена за отсичане ..661 м³ п.м.....
- Описание на дървостоя /кратко описание на насаждението – правостъбленост, самоокастреност или не, смолодобивано ли е, има ли някакви увреждания на дървесината, пречупени или нападали дървета и т.н./:

Окомерна оценка за годноста на стъблата 50% негодни

.....

.....

.....

- Среден наклон на терена ..34°.... градуса

/данни за наклона измерен на терена, като се описват особености, ако има такива/

.....

.....

- Преобладаващо извозно разстояние ..200...м., като варира от 100...м до 250...м.
- Наличие на стари извозни пътища, /могат ли да бъдат ползвани и при какви условия или ще се изграждат нови такива - описва се текстово/: .....

.....

.....

.....

- Особености, специфика при извоза на дървесина /описват се, ако има такива/:

С ЖТС на влачка и самар

.....

- Временен склад /описва се дали е съществуващ или ще се изгражда и количеството дървесина, което може да се складира/: На горски път минаващ през подотдела

.....

.....

- Разстояние от вр.склад до републиканската /общинска/ пътна мрежа - ..7.....км.
- Кратко описание на пътя от вр.склад до републиканската /общ./ пътна мрежа /състояние на пътя, нужда от ремонт и просветление, преобладаващи наклони, прави или обратни, състояние на наличните съоръжения, въведени ограничения за движение на МПС и др.подобни/:

Стабилизиран горски път. Забрана за сеч и извоз от 01.09 до 01.10. поради свадбуване на благороден елен

.....

Изготвил: .....

г.стр. Д. Калинов

/Фамилия, подпис/

1839

Образец по чл. 73 а

Изготвил:.....
с.стр. Димитър Крилов
/име, фамилия,/ подпис: .....
дата 09.09.16 г.,
№ и дата на удостоверението за упражняване на лесовъдска практика: 3379/25.05.11 г.

Одобрил:.....
[illegible]
име, фамилия,/ подпис: .....
дата: 24.09.2016,
№ и дата на удостоверението за упражняване на лесовъдска практика: 7364/02.09.2012 г.

ТЕХНОЛОГИЧЕН ПЛАН № ....

За добив на дървесина от отдел.....1059.....подотдел..д.....
На ТП ~~ДГС~~/ДЛС...Тракия...../попълва се само за държавни гори
Община ...Родопи.....; Землище ...Чурен.....
имот с (кадастрален идентификатор/КВС) №....., /попълва се само за не[illegible]

I. Схема за добива на дървесина от насаждението

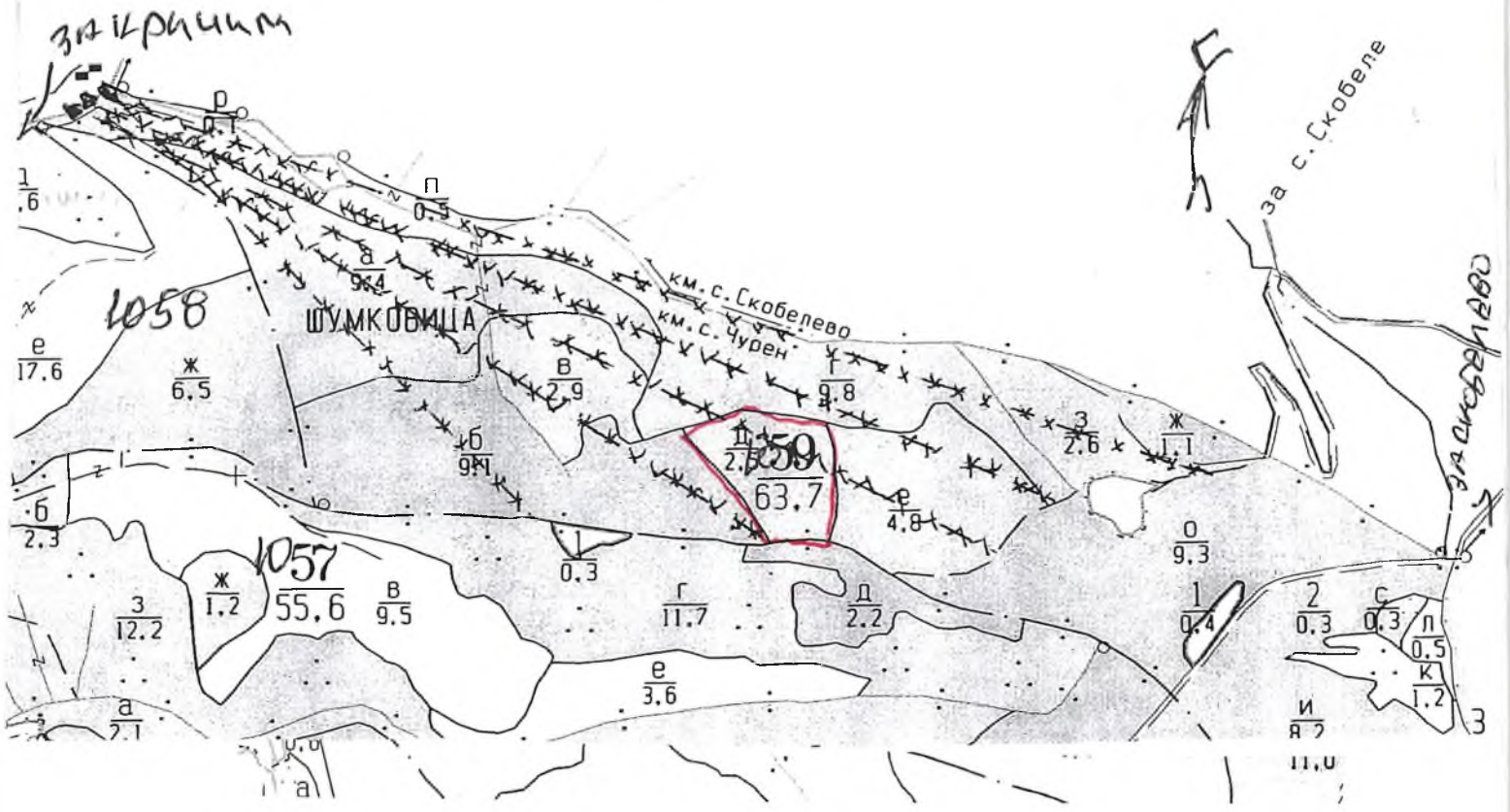

Легенда:

± ± ± ± проектирани коларски вр. извозни пътища	»»»»» проектирани трактори вр. извозни пътища
- - - - - - съществуващи извозни пътища	▲ ▲ ▲ временен склад
съществуващ автомобилен път	xxxxxx трасе на въжена линия
технологична просека	=+=+=+= проектиран автомобилен път
граница на подотдела	

На схемата задължително се нанасят контурите на насаждението/имота, съществуващите и проектирани горски пътища, технологичните просеки, просеките за въжени линии, извозни пътища, временни склад и връзката им със съществуващата автомобилна пътна мрежа.

1839

ИНФОРМАЦИОНЕН БЮЛЕТИН

ТП „ДЛС -Тракия"

ГСУ Козница, Отдел 1059, подотдел д.

- Вид и интензивност на сечта Пробирка 15%
- Количество дървесина, предвидена за отсичане 280 м³ л.ч.
- Описание на дървостоя /кратко описание на насаждението – правостъбленост, с окастреност или не, смолодобивано ли е, има ли някакви увреждания на дървесината, пречупени или напад дървета и т.н./:

Окомерна оценка за годноста на стъблата е 50%

Насаждение с равномерен строеж и в добро сан. състояние.

- Среден наклон на терена 35 градуса

/данни за наклона измерен на терена, като се описват особености, има такива/

- Преобладаващо извозно разстояние 300 м., като варира от 250 м до 400 м.
- Наличие на стари извозни пътища, /могат ли да бъдат ползвани и при как словия или ще се изграждат нови такива - описва се текстово/: стари вурдуни
- Особености, специфика при извоза на дървесина /описват с ко има такива/:
- Временен склад /описва се дали е съществуващ или ще се изгражда и количест дървесина, което може да се складира/: на горски път минаващ под подотдела
- Разстояние от вр.склад до републиканската /общинска/ пътна м ка - 7 км.
- Кратко описание на пътя от вр.склад до републиканската /об пътна мрежа /състояние на пътя, нужда от ремонт и просветление, преобладаващи наклони, прави или атни, състояние н наличните съоръжения, въведени ограничения за движение на МПС и др.подобни/:

Стар стабилизиран горски път

Изготвил: [signature]

г.стр. Д.Калинов

/Фамил подпис/

1839

Образец по чл.53 ал.6 от НСГ

Изготвил:.....
Димитър Калинов.....
/име, фамилия,/ подпис: .....
дата: 16.09.1г.,
№ и дата на удостоверението за упражняване на лесовъдска практика: 3379/25.05.2011г.

Одобрил:.....
инж. Ал. Б. Патев.....
име, фамилия,/ подпис: .....
дата: 24.11.2011г.
№ и дата на удостоверението за упражняване на лесовъдска практика: 7364/02.10.2011г.

ТЕХНОЛОГИЧЕН ПЛАН № ....

За добив на дървесина от отдел.....1059.....подотдел.....е.....
На ТП ДГС/ДЛС....Гракия...../*попълва се само за държавни гори*/
Община ...Родопи.....; Землище .....Чурен.....;
имот с (кадастрален идентификатор/КВС) №....., /*попълва се само за недържавни гори*/

I. Схема за добива на дървесина от насаждението

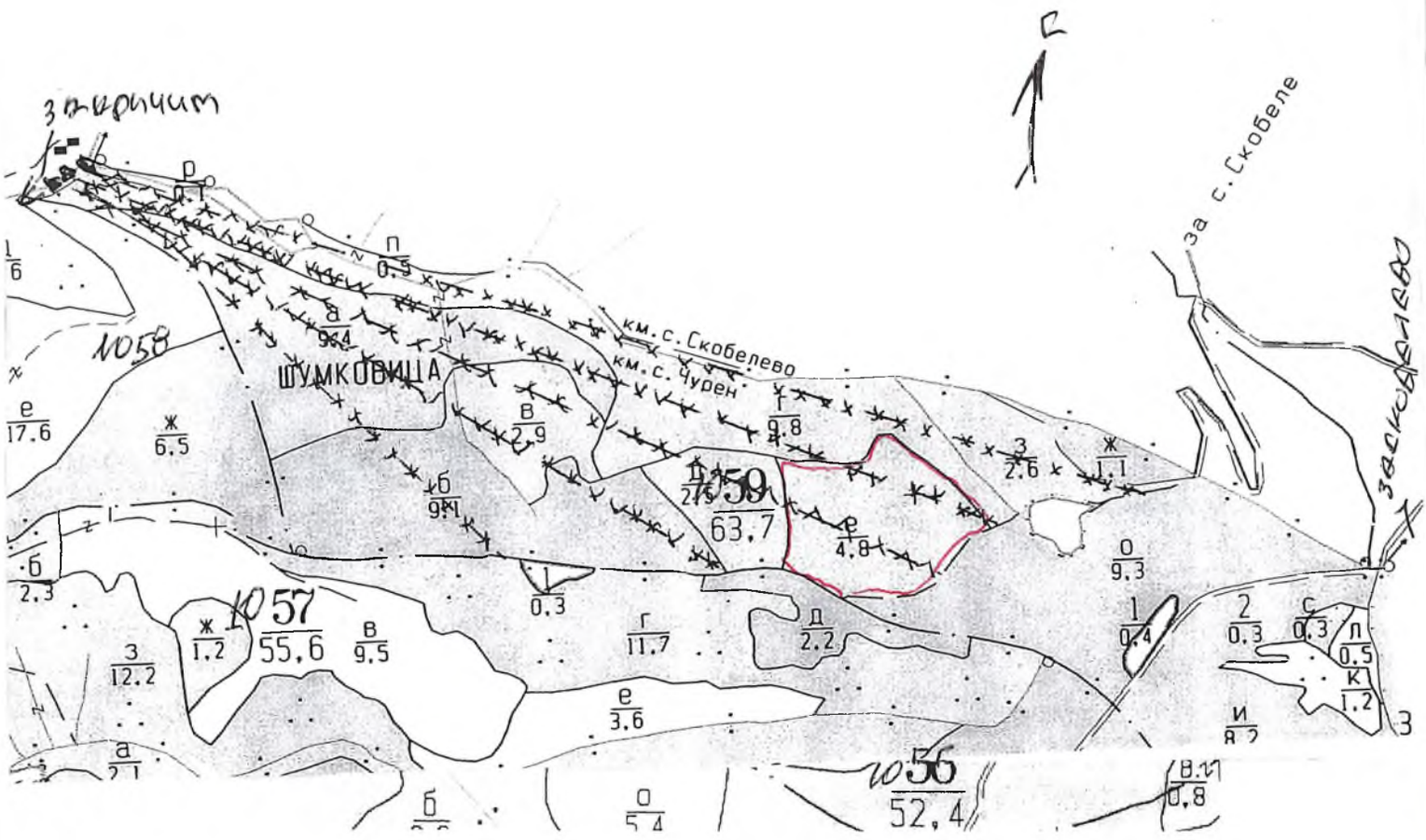

Легенда:

± ± ± ± проектирани коларски вр. извозни пътища	»»»»» проектирани тракторни вр. извозни пътища
- - - - - - съществуващи извозни пътища	▲ ▲ ▲ временен склад
═══ съществуващ автомобилен път	xxxxxx трасе на въжена линия
^^^^^^^ технологична просека	=+=+=+= проектиран автомобилен път
..... граници на насаждението.....	.....

На схемата задължително се нанасят контурите на насаждението/имота, съществуващите и проектирани временни горски пътища, технологичните просеки, просеките за въжени линии, извозни пътища, временни складове както и връзката им със съществуващата автомобилна пътна мрежа.

1839

II. Характеристика на насаждението

1.Вид на сечта ...пробирка...../ интензивност 15..%
Втори вид сеч ...../ интензивност .....%
2.Площ на подотдела ..4,8.....ха Размер на сечището.....4,8..... ха
3. Състав по план/програма 6Б9, ЕПА1, БК..., действителен ..6Б9, ЕПА1, БК, 2Бор
5. Запас на 1 ха: с клони...456...куб.м/ха , без клони ..332.....куб. м/ха.
6. Среден наклон на терена ..33°.....градуса.
7. Очакван добив от маркираната дървесина ... 605 .....лежаща маса, куб.м.

дърв. вид / категория	ББор	ЕПА	БЗК	2Бор		дърв. вид / категория	ББор	ЕПА	БЗК	2Бор			
едра	139	44	8	9		дребна	1	1	—	—		вър-шина	92
средна	23	18	1	—		дърва	279	35	44	3			

8.Наличие и характеристика на подраста преди сечта (състав, възраст, средна височина, % на покритие) ...ЕПА 10, БК 20г. височина 0,6 , височина 3м. 60%.....
9. Средно извозно разстояние ..1800м.;
10. Други характеристики на насаждението (*токовища, сватбовища, надлесни дървета, сервитути, защитени територии, Натура 2000, защитени видове описани в доклада за гори с висока консервационна стойност, мъртва дървесина, вододайни зони, биологично разнообразие и др.)*
Семенно насаждение, равнинен терен, добро състояние
Наличие на мъртва дървесина. Подлес в ВЕС 2

III. Технологични указания

1. Дървесината в насаждението да се добива при спазване на технологичната схема по т. I
2. Сечта ще се извършва с (моторен трион, ръчно, машини; кастренето на отсечените стъбла се извършва: в сечище, на временен склад) ..с БМТ., първичката ще се извършва в сечището.....
3. Извозът от сечището до временните складове ще се осъществява с ВЛГО. мет. ранна.....
...въжена линия.....
на (цели стъбла, дълги/къси секции, сортименти, чипс и др.; с влачене по терена, изцяло натоварени).....
.....на цели стъбла или дълги секции.....
.....
4. Проектирани нови горски автомобилни пътища съгласно Наредба 5 за строителството в горските територии без промяна на предназначението им: дължина ...-.....м. широчина ...-.....м.
5. Изграждане и ремонт на временни извозни горски пътища:
5.1 Тракторни – допустимо разстояние между тях .....-.....м (не по-малко от 40 м), дължина ..-...м, широчина 4 м.
5.2 Коларски - разстояние между тях...-.....м (не по-малко от 40 м), дължина ..-...м, широчина ..-. м
6. Просеки за въжени линии: .. 2 бр.
допустимо разстояние между просеките ...60.. м., дължина 1800.. м., широчина .....8..... м.
7. Направа на технологични просеки ..-.....бр.
допустимо разстояние между тях .....-.....м., дължина ....-.....м., широчина .....-..... м.
8. Изграждане на нови временни складове (бр., площ в ха) .....-.....
.....
9. Мерки за опазване на оставащите на корен дървета, подраста, младиняка и почвата да се постават защитни съоръжения.....
10. Начини за почистване на сечището ..в първичката на кастене в сечището....
11. Други указания: ..да се поставят предупредителни и информационни табели.....
Да се изнасят битовите отпадъци от сечището извън горските територии на определените за това места.
12. Всички операции по подготвителните и основните работи да се извършват съгласно изискванията на Правилника за здравословни и безопасни условия на труд в горите и правилата за противопожарна безопасност в горите.

ЗАПОЗНАТ с технологичния план: ...../попълва се след издаването на позволителното за сеч/
Лицето по чл. 108, ал. 2 от ЗГ, на което е издадено позволително за сеч № .....
.....
/ трите имена, подпис, дата - /
№ и дата на удостоверението за упражняване на лесовъдска практика: .....

1839

ИНФОРМАЦИОНЕН БЮЛЕТИН

ТП ДЛС „Тракия"

ГСУ Козница, Отдел 1059, подотдел е

- Вид и интензивност на сечта пробирка 15%
- Количество дървесина, предвидена за отсичане 605 м³ лежаща маса
- Описание на дървостоя /кратко описание на насаждението – правостъбленост, самоокастреност или не, смолодобивано ли е, има ли някакви увреждания на дървесината, пречупени или нападали дървета и т.н./: семенно насаждение, равномерен строеж, добро състояние. Има наличие и е маркиран черен бор

- Среден наклон на терена 33° градуса

/данни за наклона измерен на терена, като се описват особености, ако има такива/

- Преобладаващо извозно разстояние 130 м., като варира от 0 м до 260 м.
- Наличие на стари извозни пътища, /могат ли да бъдат ползвани и при какви условия или ще се изграждат нови такива - описва се текстово/:

- Особености, специфика при извоза на дървесина /описват се, ако има такива/: с късометражна въжена линия

- Временен склад /описва се дали е съществуващ или ще се изгражда и количеството дървесина, което може да се складира/: Временните складове са по дължината на пътя

- Разстояние от вр.склад до републиканската /общинска/ пътна мрежа - 3 км.
- Кратко описание на пътя от вр.склад до републиканската /общ./ пътна мрежа /състояние на пътя, нужда от ремонт и просветление, преобладаващи наклони, прави или обратни, състояние на наличните съоръжения, въведени ограничения за движение на МПС и др.подобни/:

Черен горски път в средно състояние. Има нужда от почистване на пътя и ремонт с дължина на отсечката 600 м.

Изготвил: Калинов

/Фамилия, подпис/

1839

Образец по чл.53 ал.6 от НСГ

Изготвил:.....
....Димитър Колинов.....
/име, фамилия,/ подпис: .....
дата:..2016..г.,
№ и дата на удостоверението за упражняване на лесовъдска практика: 3379/25.05.2011г.

Одобрил:.....
имя Д.Б. Мато.....
име, фамилия,/ подпис: .....
дата:24.10.2016г.,
№ и дата на удостоверението за упражняване на лесовъдска практика: 7964/02.10.2012г.

ТЕХНОЛОГИЧЕН ПЛАН № ....

За добив на дървесина от отдел.....1059.....подотдел.....з.....
На ТП ДГС/ДЛС..Гракия...../*попълва се само за държавни гори*/
Община .....Родопи.....; Землище .....Чурен.....;
имот с (кадастрален идентификатор/КВС) №....., /*попълва се само за недържавни гори*/

I. Схема за добива на дървесина от насаждението

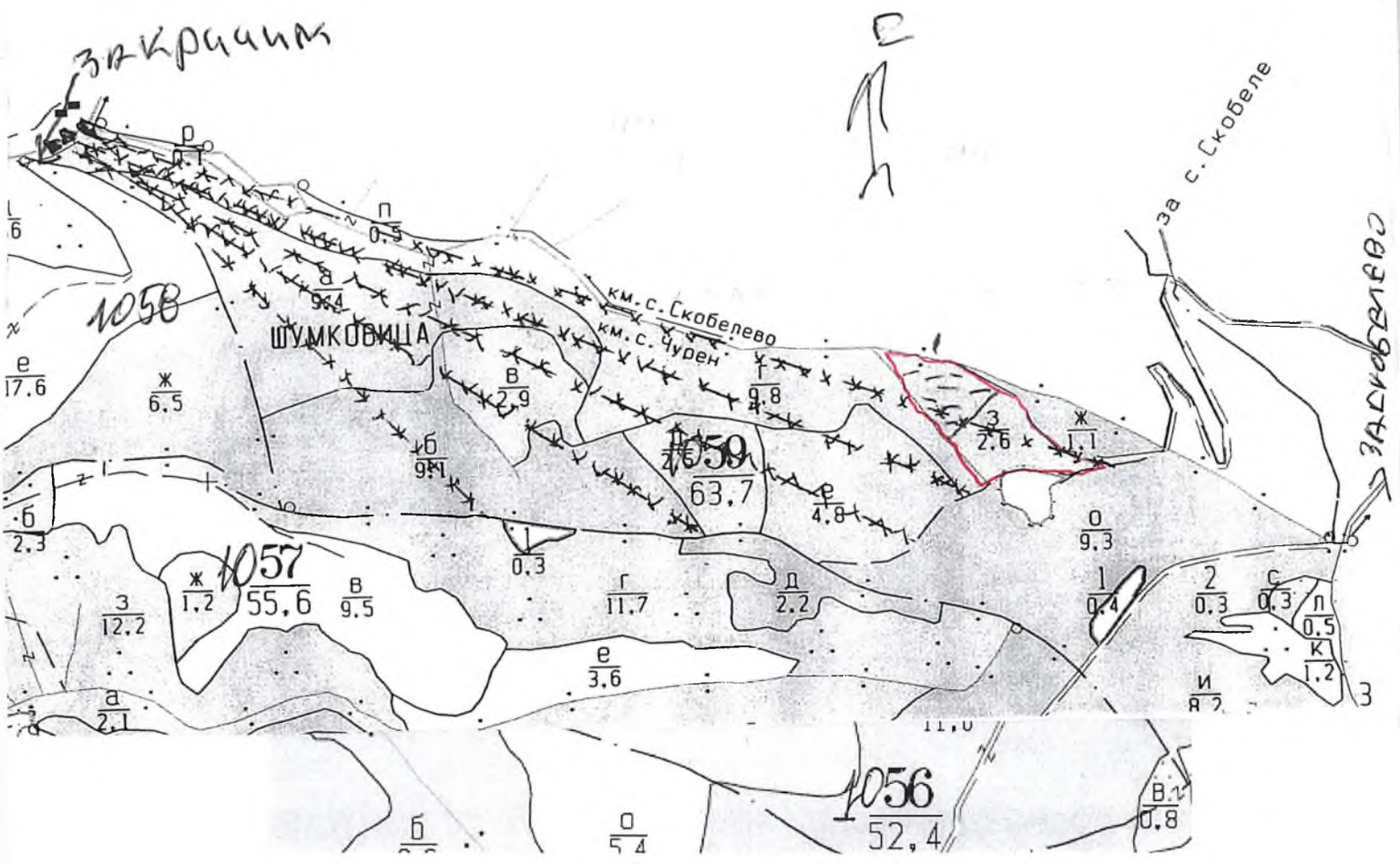

Легенда:

±±±± проектирани коларски вр. извозни пътища	»»»»» проектирани тракторни вр. извозни пътища
- - - - - - съществуващи извозни пътища	▲▲▲ временен склад
═══ съществуващ автомобилен път	xxxxxx трасе на въжена линия
^^^^^^ технологична просека	=+=+=+= проектиран автомобилен път
..... граници на насаждението.....	..... недевоина част 1,0 ха

На схемата задължително се нанасят контурите на насаждението/имота, съществуващите и проектирани временни горски пътища, технологичните просеки, просеките за въжени линии, извозни пътища, временни складове както и връзката им със съществуващата автомобилна пътна мрежа.

II. Характеристика на насаждението 1839

1.Вид на сечта ...маркиране.../ интензивност ..15..%
Втори вид сеч ...../ интензивност .....%
2.Площ на подотдела ..2,6....ха Размер на сечището..... 1,6 . ха
3. Състав по план/програма..ЕПА5, БК3, ББ2действителен..ЕПА5, БК3, ББ2....
5. Запас на 1 ха: с клони....5.67....куб.м/ха, без клони 4.93.....куб. м/ха.
6. Среден наклон на терена ...32....градуса.
7. Очакван добив от маркираната дървесина .....143.....лежаща маса, куб.м.

дърв. вид / категория	ЕПА	БУК	ББОР	ВРБ		дърв. вид / категория	ЕПА	БУК	ББОР	ВРБ			
едра	40	4	2	–		дребна	–	–	–	–		вър-	8
средна	3	–	–	–		дърва	55	16	15	8		шина	

8.Наличие и характеристика на подраста преди сечта (състав, възраст, средна височина, % на покритие) ...ЕПА 1, БК 3 ...20г. ...покрита 0,4 ...височина 2 м.....
.....
9. Средно извозно разстояние 1800 м.;
10. Други характеристики на насаждението (*токовища, сватбовища, надлесни дървета, сервитути, защитени територии, Натура 2000, защитени видове описани в доклада за гори с висока консервационна стойност, мъртва дървесина, вододайни зони, биологично разнообразие и др.*)
Наличие на здравословна дървесина. Попада в ВТС 2, Г4.6
.....

III. Технологични указания

1. Дървесината в насаждението да се добива при спазване на технологичната схема по т. I
2. Сечта ще се извършва с (моторен трион, ръчно, машини; кастренето на отсечените стъбла се извършва: в сечище, на временен склад) с. БМТ, първичната обработка ще се ..... извършва в сечището
3. Извозът от сечището до временните складове ще се осъществява с/з .... на (цели стъбла, дълги/къси секции, сортименти, чипс и др.; с влачене по терена, изцяло натоварени)..... ....
4. Проектирани нови горски автомобилни пътища съгласно Наредба 5 за строителството в горските територии без промяна на предназначението им: дължина ...–....м. широчина ...–....м.
5. Изграждане и ремонт на временни извозни горски пътища:
5.1 Тракторни – допустимо разстояние между тях ..–.....м (не по-малко от 40 м), дължина ...–..м, широчина 4 м.
5.2 Коларски - разстояние между тях...–.....м (не по-малко от 40 м), дължина ..–..м, широчина ..–м
6. Просеки за въжени линии: 1.. бр.
допустимо разстояние между просеките ...60.. м., дължина ...1800.. м., широчина ...8 ..... м.
7. Направа на технологични просеки ..–....бр.
допустимо разстояние между тях .....–.....м., дължина .....–.....м., широчина .....–..... м.
8. Изграждане на нови временни складове (бр., площ в ха) .....
.....
9. Мерки за опазване на оставащите на корен дървета, подраста, младиняка и почвата Да не се поставят за нуждите обезпечения .....
10. Начини за почистване на сечището ...Отпадъците по краищата в сечището
11. Други указания: Да не се поставят материали ....
Да се изнасят битовите отпадъци от сечището извън горските територии на определените за това места.
12. Всички операции по подготвителните и основните работи да се извършват съгласно изискванията на Правилника за здравословни и безопасни условия на труд в горите и правилата за противопожарна безопасност в горите.

ЗАПОЗНАТ с технологичния план: ...../попълва се след издаването на позволителното за сеч/
Лицето по чл. 108, ал. 2 от ЗГ, на което е издадено позволително за сеч № .....
.....
/ трите имена, подпис, дата - /
№ и дата на удостоверението за упражняване на лесовъдска практика: .....

1839

ИНФОРМАЦИОНЕН БЮЛЕТИН

ТП ДЛС „Тракия"

ГСУ ....Козница...., Отдел ....1059...., подотдел ....з....

- Вид и интензивност на сечта ....пробирка 15%....
- Количество дървесина, предвидена за отсичане ....168 м³ ст. маса....
- Описание на дървостоя /кратко описание на насаждението – правостъбленост, самоокастреност или не, смолодобивано ли е, има ли някакви увреждания на дървесината, пречупени или нападали дървета и т.н./: семенно насаждение, равномерен строеж, добросъстояние. В подотдела е изведена сеч пробирка 15%.

- Среден наклон на терена ...32°.... градуса

/данни за наклона измерен на терена, като се описват особености, ако има такива/

- Преобладаващо извозно разстояние ....90....м., като варира от ...0...м до ..180..м.
- Наличие на стари извозни пътища, /могат ли да бъдат ползвани и при какви условия или ще се изграждат нови такива - описва се текстово/: .....

- Особености, специфика при извоза на дървесина /описват се, ако има такива/: с кьсометражна въжена линия

- Временен склад /описва се дали е съществуващ или ще се изгражда и количеството дървесина, което може да се складира/: Временните складове са подължината на пътя

- Разстояние от вр.склад до републиканската /общинска/ пътна мрежа - ...3....км.
- Кратко описание на пътя от вр.склад до републиканската /общ./ пътна мрежа /състояние на пътя, нужда от ремонт и просветление, преобладаващи наклони, прави или обратни, състояние на наличните съоръжения, въведени ограничения за движение на МПС и др.подобни/:

черен път в средно състояние.

Изготвил: ....[signature] Калинов

/Фамилия, подпис/

1840

Образец по чл. 53, ал. 6 от НСГ

Изготвил: Мустафа Арифов
/име, фамилия,/ подпис: .....
дата: 05.06.17 г.,
№ и дата на удостоверението за упражняване на лесовъдска практика: 5849/23.02.2012г.

Одобрил: инж. Христо Иванов
име, фамилия,/ подпис: .....
дата: 16.07.18 г.,
№ и дата на удостоверението за упражняване на лесовъдска практика: 12286/23.07.2016г.

ТЕХНОЛОГИЧЕН ПЛАН № 1

За добив на дървесина от отдел 1086 подотдел „е"
На ТП ~~ДГС~~/ДЛС Тракия /*попълва се само за държавни гори*/
Община Родопи; Землище Скобелево;
имот с (кадастрален идентификатор/КВС) №....., /*попълва се само за недържавни гори*/

I. Схема за добива на дървесина от насаждението

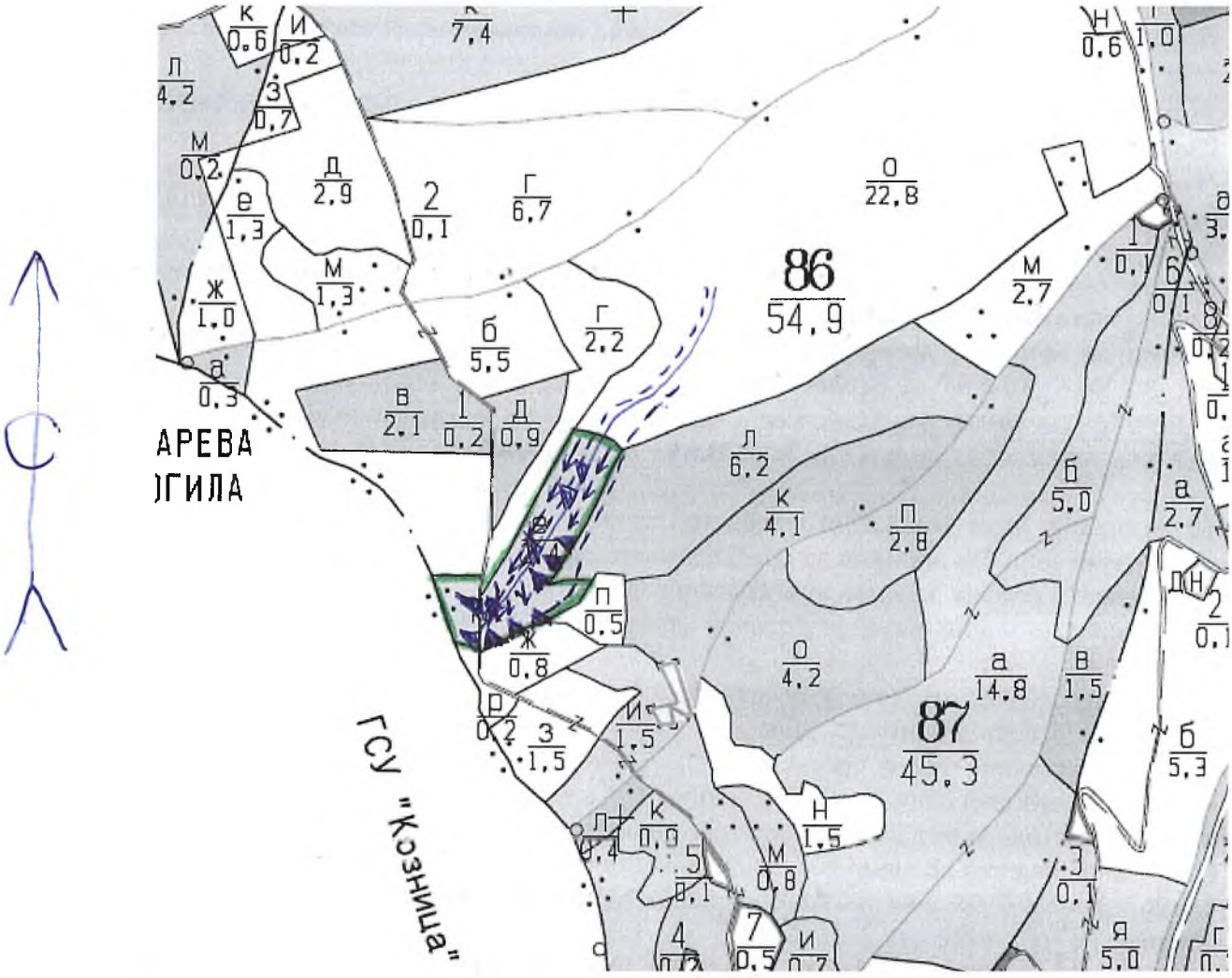

Легенда:

- ± ± ± ± проектирани коларски вр. извозни пътища
- - - - - - - съществуващи извозни пътища
- съществуващ автомобилен път
- технологична просека
- граница на насаждението
- камионен път
- тракторен път
- проектирани тракторни вр. извозни пътища
- ▲ ▲ ▲ временен склад
- xxxxxx трасе на въжена линия
- =+=+=+= проектиран автомобилен път
- посока на извоза

На схемата задължително се нанасят контурите на насаждението/имота, съществуващите и проектирани временни горски пътища, технологичните просеки, просеките за въжени линии, извозни пътища, временни складове както и връзката им със съществуващата автомобилна пътна мрежа.

1840

II. Характеристика на насаждението

1.Вид на сечта ....Пробирка...../ интензивност ..15..%
Втори вид сеч .....няма...../ интензивност .....%
2.Площ на подотдела ...2.4...ха Размер на сечището.....2.4..... ха
3. Състав по план/програма....бб 10....., действителен...бб8, бк1, ела1.
5. Запас на 1 ха: с клони.....288....куб.м/ха , без клони ....239....куб. м/ха.
6. Среден наклон на терена ...23.....градуса.
7. Очакван добив от маркираната дървесина .....202.....лежаща маса, куб.м.

дърв. вид / категория	бб	бк	ела			дърв. вид / категория	бб	бк	ела			бб/бк/ела	
едра	29	–	2			дребна	1	–	–			вър-шина	30
средна	14	–	3			дърва	124	26	3				

8.Наличие и характеристика на подраста преди сечта (състав, възраст, средна височина, % на покритие) ..добро състояние.....
.....
9. Средно извозно разстояние ..100м...;
10. Други характеристики на насаждението (*токовища, сватбовища, надлесни дървета, сервитути, защитени територии, Натура 2000, защитени видове описани в доклада за гори с висока консервационна стойност, мъртва дървесина, вододайни зони, биологично разнообразие и др.)*
дървопроизв.средообр., Не попада в ГВКС и неразделна част е Приложение: №3.

III. Технологични указания

1. Дървесината в насаждението да се добива при спазване на технологичната схема по т. I
2. Сечта ще се извършва с (моторен трион, ръчно, машини; кастренето на отсечените стъбла се извършва: в сечище, на временен склад) Бензиномоторен трион, кастренето на отсечените стъбла ще се извършва в сечището.
3. Извозът от сечището до временните складове ще се осъществява с животинска сила или механизирано (трактор).
на (цели стъбла, дълги/къси секции, сортименти, чипс и др.; с влачене по терена, изцяло натоварени)...цели стъбла, дълги секции с влачене по терена.
.....
4. Проектирани нови горски автомобилни пътища съгласно Наредба 5 за строителството в горските територии без промяна на предназначението им: дължина ...–...м. широчина ...–...м.
5. Изграждане и ремонт на временни извозни горски пътища:
5.1 Тракторни – допустимо разстояние между тях ...–...м (не по-малко от 40 м), дължина ...–...м, широчина 4 м.
5.2 Коларски - разстояние между тях...–...м (не по-малко от 40 м), дължина ...–...м, широчина ...–... м
6. Просеки за въжени линии: ...–... бр.
допустимо разстояние между просеките ...–... м., дължина ...–... м., широчина ...–... м.
7. Направа на технологични просеки ...–...бр.
допустимо разстояние между тях ...–...м., дължина ...–...м., широчина ...–... м.
8. Изграждане на нови временни складове (бр., площ в ха) Временните складове ще бъдат в близост до съществуващия камионен път, 6бр.
9. Мерки за опазване на оставащите на корен дървета, подраста, младиняка и почвата Да се опазват от нараняване оставащите на корен дървета, при сечта и извоза.
10. Начини за почистване на сечището Събиране на вършината на купчини в сечището.
11. Други указания: Да се поставят предупредителни и информационни табели преди започване на сечта.
Да се изнасят битовите отпадъци от сечището извън горските територии на определените за това места.
12. Всички операции по подготвителните и основните работи да се извършват съгласно изискванията на Правилника за здравословни и безопасни условия на труд в горите и правилата за противопожарна безопасност в горите.

ЗАПОЗНАТ с технологичния план: ...../попълва се след издаването на позволителното за сеч/
Лицето по чл. 108, ал. 2 от ЗГ, на което е издадено позволително за сеч № .....
.....
/ трите имена, подпис, дата - /
№ и дата на удостоверението за упражняване на лесовъдска практика: .....

1840

ИНФОРМАЦИОНЕН БЮЛЕТИН

ТП ДЛС „Тракия"

ГСУ Скобелево, Отдел 1086, подотдел „е"

- Вид и интензивност на сечта пробирка 15 %
- Количество дървесина, предвидена за отсичане 202 м³
- Описание на дървостоя /кратко описание на насаждението – правостъбленост, самоокастреност или не, смолодобивано ли е, има ли някакви увреждания на дървесината, пречупени или нападали дървета и т.н./: Насаждението е в средно състояние. Маркираже е по състояние, има повреди от биотични и абиотични фактори, като снеголом и ъхнене.
- Среден наклон на терена 23 градуса

/данни за наклона измерен на терена, като се описват особености, ако има такива/

- Преобладаващо извозно разстояние 100 м., като варира от 0 м до 350 м.
- Наличие на стари извозни пътища, /могат ли да бъдат ползвани и при какви условия или ще се изграждат нови такива - описва се текстово/: Има наличие на стари извозни пътища, които могат да бъдат ползвани.
- Особености, специфика при извоза на дървесина /описват се, ако има такива/: Извозът на дървесина ще се извършва с животинска сила или механизирано (трактор) на цели стебла, дълги секции с влачене по терена.
- Временен склад /описва се дали е съществуващ или ще се изгражда и количеството дървесина, което може да се складира/: Временните складове ще бъдат в близост до съществуващия камионен път, бр.
- Разстояние от вр.склад до републиканската /общинска/ пътна мрежа - 3 км.
- Кратко описание на пътя от вр.склад до републиканската /общ./ пътна мрежа /състояние на пътя, нужда от ремонт и просветление, преобладаващи наклони, прави или обратни, състояние на наличните съоръжения, въведени ограничения за движение на МПС и др.подобни/: Пътят от временните складове до републиканската общ. пътна мрежа е в добро състояние. Има ограничения за движение на МПС по пътя гр. Перущица – Върховрех през почивни и празнични дни.

Изготвил: Атанасов

/Фамилия, подпис/

1840

Образец по чл. 53, ал. 6 от НСГ

Изготвил:.....
инж. Христо Кюлехаров
/име, фамилия,/ подпис: .....
дата: 04.03.17 г.,
№ и дата на удостоверението за упражняване на лесовъдска практика: 12285/23.03.2016 г.

Одобрил:.....
инж. Бонидаря Василева
име, фамилия,/ подпис: .....
дата: 25.10.17 г.,
№ и дата на удостоверението за упражняване на лесовъдска практика: 89.03/07.02.13 г.

ТЕХНОЛОГИЧЕН ПЛАН № 1

За добив на дървесина от отдел **1086**, подотдел **л**
На ТП "ДЛС-Тракия" */попълва се само за държавни гори/*
Община Родоли; Землище Слоденево;
имот с (кадастрален идентификатор/КВС) №....., */попълва се само за недържавни гори/*

I. Схема за добива на дървесина от насаждението

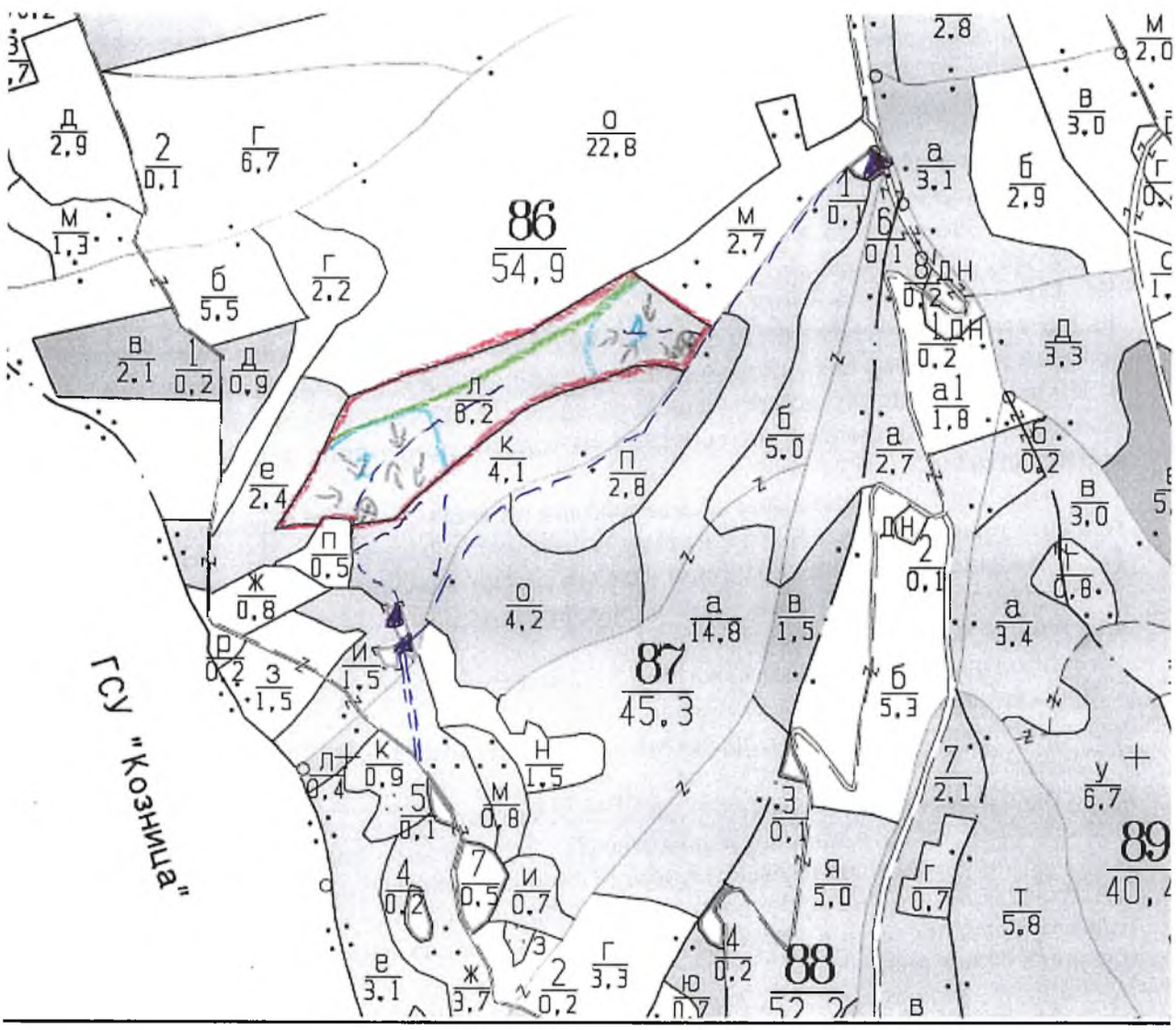

Легенда:

- ±±±± проектирани коларски вр. извозни пътища
- ⊗ - място за зареждане с ГСМ и изхвърляне на отпадъци
- проектирани тракторни вр. извозни пътища
- съществуващи извозни пътища
- ▲▲▲ временен склад
- съществуващ автомобилен път
- xxxxxx трасе на въжена линия
- технологична просека
- =+=+=+= проектиран автомобилен път
- граница на подотдела
- дере
- площи в които ще се изведе сечта
- посока на извоза

На схемата задължително се нанасят контурите на насаждението/имота, съществуващите и проектирани временни горски пътища, технологичните просеки, просеките за въжени линии, извозни пътища, временни складове както и връзката им със съществуващата автомобилна пътна мрежа.

1840

II. Характеристика на насаждението

1.Вид на сечта: **Кр. постепенна, осеменителна фаза**, интензивност **25**%.
Втори вид сеч ...../ интензивност .....%
2.Площ на подотдела **6,2** ха Размер на сечището **3,0** ха
3. Състав по план/програма: **6б6, ела2,бк2**, действителен: **6б5, бк3, ела2**
5. Запас на 1 ха: с клони: **467** куб.м/ха , без клони **410** куб. м/ха.
6. Среден наклон на терена **21** градуса.
7. Очакван добив от маркираната дървесина **308** лежаща маса, куб.м.

дърв. вид / категория	Бб	Ела	Бк			дърв. вид / категория	Бб	Ела	Бк				
едра	46	27	33	-	-	дребна	-	-	-	-	-	вър-	
средна	5	7	3	-	-	дърва	66	26	95	-	-	шина	

8.Наличие и характеристика на подраста преди сечта (състав, възраст, средна височина, % на покритие): На места има наличие на малки групи подраст от ела и смърч, който е в добро състояние, укрепнал.
9. Средно извозно разстояние **200 м.** ;
10. Други характеристики на насаждението (*токовища, сватбовища, надлесни дървета, сервитути, защитени територии, Натура 2000, защитени видове описани в доклада за гори с висока консервационна стойност, мъртва дървесина, вододайни зони, биологично разнообразие и др.)*

Насаждението не попада във защитена зона „Натура 2000" както и в ГВКС. Въпреки това определените за сеч дървета са съобразени с препоръките за опазване на горите със висока консервационна стойност (ГВКС).

Препоръки при сечта: Пълнотата на насаждението да не се намалява под 0.5, да се подпомага създаването и поддържането на смесени насаждения с неравномерна пространствена структура.

III. Технологични указания

1. Дървесината в насаждението да се добива при спазване на технологичната схема по т. I
2. Сечта ще се извършва с моторен трион, кастренето на отсечените стъбла се извършва в сечището.
3. Извозът от сечището до временните складове ще се осъществява **с животинска сила на самар, влачка, на къси секции по сортименти или механизирано с трактор на къси секции по сортименти.**
4. Проектирани нови горски автомобилни пътища съгласно Наредба 5 за строителството в горските територии без промяна на предназначението им: дължина .....м. широчина .....м.
5. Изграждане и ремонт на временни извозни горски пътища:
5.1 Тракторни – допустимо разстояние между тях .....м (не по-малко от 40 м), дължина .....м, широчина 4 м.
5.2 Коларски - разстояние между тях.....м (не по-малко от 40 м), дължина .....м, широчина ... м
6. Просеки за въжени линии: ..... бр.
допустимо разстояние между просеките ..... м., дължина ..... м., широчина ..... м.
7. Направа на технологични просеки .....бр.
допустимо разстояние между тях .....м., дължина .....м., широчина ..... м.
8. Изграждане на нови временни складове (бр., площ в ха) – няма да се изграждат , дървесината ще се складира на уширенията на съществуващите пътища, граничещи и пресичащи подотела.
9. Мерки за опазване на оставащите на корен дървета, подраста, младиняка и почвата:
При извеждане на сечта и извоза на дървесина да се пазят оставащите на корен дървета, подраст и младиняк от нараняване.
10. Начини за почистване на сечището **събиране вършината на купчини едновременно със сечта извън възобновените участъци с наличие на подраст или младиняк.**
11. Други указания: **Да се поставят информационни и предупр. табели. Да се оставя от 2 до 10 куб. м. мъртва дървесина/ха.**
Да се изнасят битовите отпадъци от сечището извън горските територии на определените за това места.
12. Всички операции по подготвителните и основните работи да се извършват съгласно изискванията на Правилника за здравословни и безопасни условия на труд в горите и правилата за противопожарна безопасност в горите.

ЗАПОЗНАТ с технологичния план: ...../попълва се след издаването на позволителното за сеч/
Лицето по чл. 108, ал. 2 от ЗГ, на което е издадено позволително за сеч № .....
.....
/ трите имена, подпис, дата - /
№ и дата на удостоверението за упражняване на лесовъдска практика: .....

1840

ИНФОРМАЦИОНЕН БЮЛЕТИН

ТП "ДЛС - Тракия"

ГСУ "Тъмраш", Отдел 1086, подотдел "л "

- Вид и интензивност на сечта: **краткосрочно постепенна, осеменителна фаза 25%.**
- Количество дървесина, предвидена за отсичане 308 куб.м. л. маса.
- Описание на дървостоя /кратко описание на насаждението – правостъбленост, самоокастреност или не, смолодобивано ли е, има ли някакви увреждания на дървесината, пречупени или нападали дървета и т.н./:

Има наличие на единични пречупени дървета от бял бор, както и такива от които преди години е извършвано смолодобиване. Тези дървета са маркирани и се предвижда същите да се усвоят при извеждането на сечта. Очаква се от категория дърва за иглолистните дървесни видове да се добият около 85% строителна дървесина със занижени технически параметри (ОЗМ) и около 35% за бука.

- Среден наклон на терена **21** градуса.

/данни за наклона измерен на терена, като се описват особености, ако има такива/:

- Преобладаващо извозно разстояние 200 м., като варира от 100 м до 300 м.
- Наличие на стари извозни пътища, /могат ли да бъдат ползвани и при какви условия или ще се изграждат нови такива - описва се текстово/:

В насаждението има стар извозен път, който е обозначен на картата.

- Особености, специфика при извоза на дървесина /описват се, ако има такива/:

50 % от дървесината ще се извозва по прав наклон до временните складове а останалите 50% - по обратен наклон. Извозът на дървесината до временните складове да става със животинска сила на самар, влачка, на къси секции по сортименти и/или механизирано с трактор на къси секции /сортименти по БДС/.

- Временен склад /описва се дали е съществуващ или ще се изгражда и количеството дървесина, което може да се складира/:

Няма да се изграждат временни складове, дървесината ще се складира на уширенията на съществуващите пътища, граничещи и пресичащи подотела.

- Разстояние от вр. склад до републиканската /общинска/ пътна мрежа – **5** км.
- Кратко описание на пътя от вр. склад до републиканската /общ./ пътна мрежа /състояние на пътя, нужда от ремонт и просветление, преобладаващи наклони, прави или обратни, състояние на наличните съоръжения, въведени ограничения за движение на МПС и др.подобни/:

Пътя до подотдела като цяло е в добро състояние , не е необходимо да се извършва ремонт. Има въведени ограничения за движение на МПС с тегло над 24тона, като в дните събота и неделя (в периода 01.06-31.08 и в петък) е забранено движението на тежкотоварни автомобили по отсечката гр.Перущица-с.Скобелево-с.Чурен. Може да се използва и маршрута през м. Бобище-гр.Кричим, като разстоянието е 17км. до реп. **пътна мрежа.**

Изготвил:
(инж. Х. Кюлеханов)

1840

Образец по чл.53 ал.6 от НСГ

Изготвил:…Любен Мишев…
……
/име, фамилия,/ подпис: ……
дата: 15.09.2017г.,
№ и дата на удостоверението за упражняване на лесовъдска практика: 1035-2/05.01.2012г..

Одобрил:……
…инж. Христо Кромханов……
име, фамилия,/ подпис: ……
дата: 16.09.17г.,
№ и дата на удостоверението за упражняване на лесовъдска практика: 1228 в 23.09.16г.

ТЕХНОЛОГИЧЕН ПЛАН № 1

За добив на дървесина от отдел……1086……подотдел……к……
На ТП ДГС/ДЛС…"Тракия"……/*попълва се само за държавни гори*/
Община .....Родопи.....; Землище ……Скобелево.....;
имот с (кадастрален идентификатор/КВС) №……..., /*попълва се само за недържавни гори*/

I. Схема за добива на дървесина от насаждението

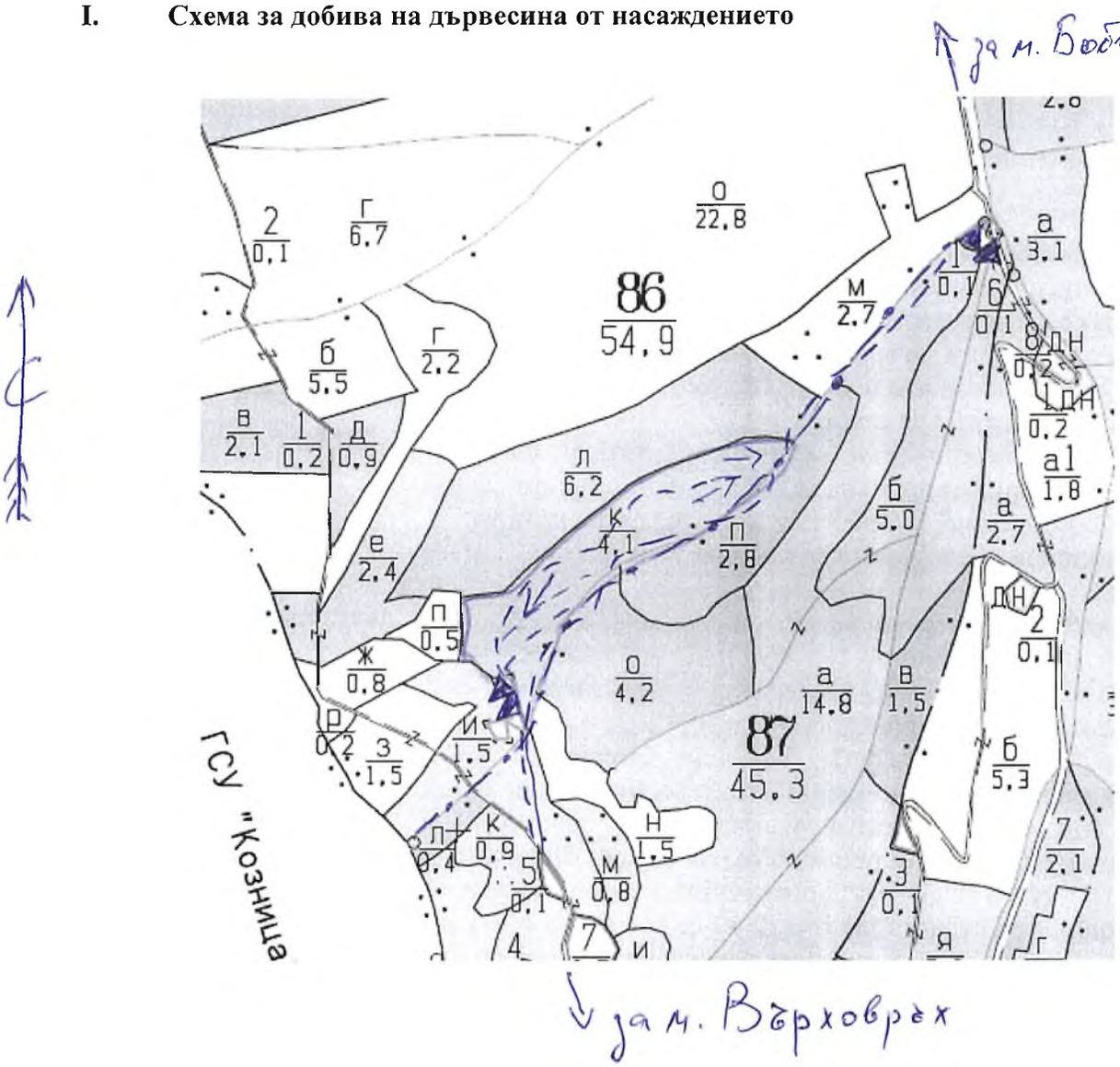

Легенда:

±±±± проектирани коларски вр. извозни пътища	»»»» проектирани тракторни вр. извозни пътища
- - - - - - съществуващи извозни пътища	▲▲▲ временен склад
═══ съществуващ автомобилен път	xxxxxx трасе на въжена линия
^^^^^^ технологична просека	=+=+=+= проектиран автомобилен път
▬ …граници на насаждението……	

На схемата задължително се нанасят контурите на насаждението/имота, съществуващите и проектирани временни горски пътища, технологичните просеки, просеките за въжени линии, извозни пътища, временни складове както и връзката им със съществуващата автомобилна пътна мрежа.

II. Характеристика на насаждението 1840

1.Вид на сечта .....Селекционна...../ интензивност : 15%
Втори вид сеч ...../ интензивност .....%
2.Площ на подотдела .....4,1.....ха Размер на сечището.....4,1..... ха
3. Състав по план/програма...6б10 действителен: 6б4,ел6,бк
5. Запас на 1 ха: с клони...360...куб.м/ха , без клони ...309.....куб. м/ха.
6. Среден наклон на терена ...12.....градуса.
7. Очакван добив от маркираната дървесина 550 лежаща маса, куб.м.

дърв. вид / категория	6б	ел	бк			дърв. вид / категория	6б	ел	бк				
едра	70	41	-			дребна	1	3	-			вър-	82
средна	19	39	-			дърва	252	69	56			шина	

8.Наличие и характеристика на подраста преди сечта (състав, възраст, средна височина, % на покритие) : Ел10,40г. ; Бк10
9. Средно извозно разстояние ...350.....м.....;
10. Други характеристики на насаждението (*токовища, сватбовища, надлесни дървета, сервитути, защитени територии, Натура 2000, защитени видове описани в доклада за гори с висока консервационна стойност, мъртва дървесина, вододайни зони, биологично разнообразие и др.)* Насаждението не попада в защитени територии по ЗЗТ и Натура 2000,няма и посочени защитни функции.Наличие ГВСК:насаждението е предвидено в списъка на ВКС-2 гори формиращи ландшафт от регионално значение Неразделна част е приложение №3.

III. Технологични указания

1. Дървесината в насаждението да се добива при спазване на технологичната схема по т. I
2. Сечта ще се извършва с моторен трион ,кастренето на стъблата ще се извършва в сечището.
3. Извозът от сечището до временните складове ще се осъществява механизирано чрез влачене по терена на дълги секции или цели стъбла (без да се допуска образуването на ровини) или с ЖТС на секции по сортименти и на самар.
4 Проектирани нови горски автомобилни пътища съгласно Наредба 5 за строителството в горските територии без промяна на предназначението им: дължина .....м. широчина .....м.
5. Изграждане и ремонт на временни извозни горски пътища:
5.1 Тракторни – допустимо разстояние между тях .....м (не по-малко от 40 м), дължина .....м, широчина ..... м.
5.2 Коларски - разстояние между тях.....м (не по-малко от 40 м), дължина .....м, широчина ... м
6. Просеки за въжени линии: ..... бр.
допустимо разстояние между просеките ..... м., дължина ..... м., широчина ..... м.
7. Направа на технологични просеки .....бр.
допустимо разстояние между тях .....м., дължина .....м., широчина ..... м.
8. Изграждане на нови временни складове (бр., площ в ха) –вр.складове са разположени до автомобилния път без да затрудняват движението по него.
9. Мерки за опазване на оставащите на корен дървета, подраста, младиняка и почвата: При извеждане на сечта да се пазят оставащите на корен дървета. При нараняване, засегнатите дървета да се третират с овощарска замазка.Да не се допуска образуването на ровини при извоза.
10. Начини за почистване на сечището на купчини съгласно чл.48,ал1,т.2 и ал3от Наредба 8..
11. Други указания: Да се спазва Зповед №198/01.04.2015 на ЮЦДП-Смолян.Да се поставят информационни и предупр. табели.Да се спазват указанията от Доклада за ГВКС и мерките за опазване.

Да се изнасят битовите отпадъци от сечището извън горските територии на определените за това места !

12. Всички операции по подготвителните и основните работи да се извършват съгласно изискванията на Правилника за здравословни и безопасни условия на труд в горите и правилата за противопожарна безопасност в горите.

ЗАПОЗНАТ с технологичния план: ...../попълва се след издаването на позволителното за сеч/
Лицето по чл. 108, ал. 2 от ЗГ, на което е издадено позволително за сеч № .....
.....
/ трите имена, подпис, дата - /
№ и дата на удостоверението за упражняване на лесовъдска практика: .....

1840

ИНФОРМАЦИОНЕН БЮЛЕТИН

ТП ДЛС „Тракия"

ГСУ .....Скобелево....., Отдел .....1086....., подотдел .....к.....

- Вид и интензивност на сечта .....Селекционна 15 %.....
- Количество дървесина, предвидена за отсичане .....550 куб. м.....
- Описание на дървостоя /кратко описание на насаждението – правостъбленост, самоокастреност или не, смолодобивано ли е, има ли някакви увреждания на дървесината, пречупени или нападали дървета и т.н./: Дървостоя в насаждението е правостъблен, но не е с добро качество, извършван е смолодобив. Маркирани са дървета повредени от биотични и абиотични фактори, на което се дължи количеството дървесина отнесена в категория дърва - сортимент ОЗМ.
- Среден наклон на терена ...12... градуса

/данни за наклона измерен на терена, като се описват особености, ако има такива/

.....

.....

- Преобладаващо извозно разстояние ...350 м., като варира от 0.....м до 750...м.

Наличие на стари извозни пътища, /могат ли да бъдат ползвани и при какви условия или ще се изграждат нови такива - описва се текстово/: Има наличие на стари извозни пътища, които могат да се ползват.

- Особености, специфика при извоза на дървесина /описват се, ако има такива/: Извоза на дървесината ще се извършва комбинирано – механизирано и с ЖТС, част от който е по обратен наклон.

Временен склад /описва се дали е съществуващ или ще се изгражда и количеството дървесина, което може да се складира/: Временните складове са разположени до ГАП без да затрудняват движението по него.

- Разстояние от вр.склад до републиканската /общинска/ пътна мрежа - ...4....км.
- Кратко описание на пътя от вр.склад до републиканската /общ./ пътна мрежа /състояние на пътя, нужда от ремонт и просветление, преобладаващи наклони, прави или обратни, състояние на наличните съоръжения, въведени ограничения за движение на МПС и др.подобни/:

Пътя от вр. складове до реп. пътна мрежа е в добро състояние.Има въведени ограничения за движение на МПС с тегло над 24тона, като в дните събота и неделя (в периода 01.06-31.08 и в петък) е забранено движението на тежкотоварни автомобили по отсечката гр.Перущица-с.Скобелево-с.Чурен.

Изготвил: .....

/Фамилия, подпис/

Л. Минев

1841

Образец по чл. 53, ал. 6 от НСГ

Изготвил: Димитър Дардов

/име, фамилия,/ подпис: .....

дата: 19.06.17 г.,

№ и дата на удостоверението за упражняване на лесовъдска практика: 3372/25.05.2017 г

Одобрил: инж. Христо Иолеганов

име, фамилия,/ подпис: .....

дата: 16.03.18 г.,

№ и дата на удостоверението за упражняване на лесовъдска практика: 12286/23.03.16 г

ТЕХНОЛОГИЧЕН ПЛАН № ....

За добив на дървесина от отдел 109 ч В подотдел В

На ТП ~~ДГС~~/ДЛС Тракия /*попълва се само за държавни гори*/

Община Родопи; Землище с. Скобелево;

имот с (кадастрален идентификатор/КВС) №....., /*попълва се само за недържавни гори*/

I. Схема за добива на дървесина от насаждението

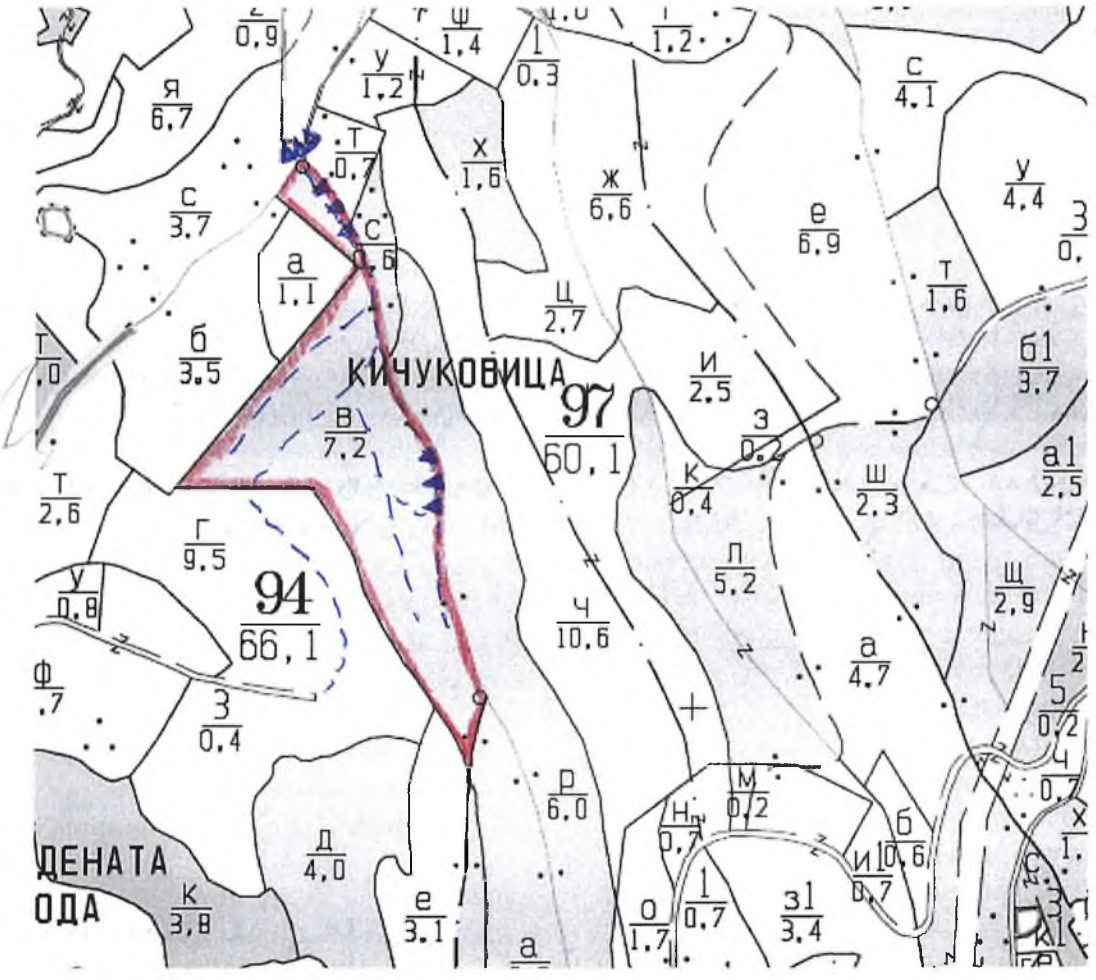

Легенда:

± ± ± ± проектирани коларски вр. извозни пътища	проектирани тракторни вр. извозни пътища
- - - - - - съществуващи извозни пътища	▲ ▲ ▲ временен склад
съществуващ автомобилен път	xxxxxx трасе на въжена линия
технологична просека	=+=+=+= проектиран автомобилен път
граница на пототдела	.....

На схемата задължително се нанасят контурите на насаждението/имота, съществуващите и проектирани временни горски пътища, технологичните просеки, просеките за въжени линии, извозни пътища, временни складове както и връзката им със съществуващата автомобилна пътна мрежа.

II. Характеристика на насаждението

1841

1.Вид на сечта ....пробирка..... / интензивност ..15..%
Втори вид сеч ..... / интензивност .....%
2.Площ на подотдела ...7,2...ха Размер на сечището.....7,2..... ха
3. Състав по план/програма.бк 7; ела 2; б.б. 1.., действителен...бк 5; ела 1; б.б. 4
5. Запас на 1 ха: с клони...2840...куб.м/ха , без клони 2460.....куб. м/ха.
6. Среден наклон на терена .....21°....градуса.
7. Очакван добив от маркираната дървесина .....690.....лежаща маса, куб.м.

дърв. вид / категория	бк	ела	б.б.			дърв. вид / категория	бк	ела	б.б			+ отпад	
едра	56	46	69			дребна	–	1	1			вър-	170
средна	9	14	17			дърва	249	32	196			шина	

8.Наличие и характеристика на подраста преди сечта (състав, възраст, средна височина, % на покритие) .....
.....
9. Средно извозно разстояние ..300..м.;
10. Други характеристики на насаждението (*токовища, сватбовища, надлесни дървета, сервитути, защитени територии, Натура 2000, защитени видове описани в доклада за гори с висока консервационна стойност, мъртва дървесина, вододайни зони, биологично разнообразие и др.)*
.....
.....

III. Технологични указания

1. Дървесината в насаждението да се добива при спазване на технологичната схема по т. I
2. Сечта ще се извършва с (моторен трион, ръчно, машини; кастренето на отсечените стъбла се извършва: в сечище, на временен склад) моторен трион и кастренето се извършва в сечището - вършината на купчини
3. Извозът от сечището до временните складове ще се осъществява с животинска сила или трактор на дълги секции с влачене по терена на (цели стъбла, дълги/къси секции, сортименти, чипс и др.; с влачене по терена, изцяло натоварени)..... и цели стъбла като се опазват от нараняване оставащите на корен дървета
4. Проектирани нови горски автомобилни пътища съгласно Наредба 5 за строителството в горските територии без промяна на предназначението им: дължина .....м. широчина .....м.
5. Изграждане и ремонт на временни извозни горски пътища:
   5.1 Тракторни – допустимо разстояние между тях .....м (не по-малко от 40 м), дължина 900 .м, широчина 4 м.
   5.2 Коларски - разстояние между тях.....м (не по-малко от 40 м), дължина .....м, широчина ... м
6. Просеки за въжени линии: ..... бр.
допустимо разстояние между просеките ..... м., дължина ..... м., широчина ..... м.
7. Направа на технологични просеки .....бр.
допустимо разстояние между тях .....м., дължина .....м., широчина ..... м.
8. Изграждане на нови временни складове (бр., площ в ха) ще се ползват стари вр. складове и покрай съществуващия на терена път
9. Мерки за опазване на оставащите на корен дървета, подраста, младиняка и почвата Да се внимава да не се повреждат при извоза
10. Начини за почистване на сечището Събиране отпадъците от сечта на купчини
11. Други указания: Спазване на противопожарни указания и събиране и изнасяне на битовите отпадъци
Да се изнасят битовите отпадъци от сечището извън горските територии на определените за това места.
12. Всички операции по подготвителните и основните работи да се извършват съгласно изискванията на Правилника за здравословни и безопасни условия на труд в горите и правилата за противопожарна безопасност в горите.

ЗАПОЗНАТ с технологичния план: ...../попълва се след издаването на позволителното за сеч/
Лицето по чл. 108, ал. 2 от ЗГ, на което е издадено позволително за сеч № .....
.....
/ трите имена, подпис, дата - /
№ и дата на удостоверението за упражняване на лесовъдска практика: .....

1841

ИНФОРМАЦИОНЕН БЮЛЕТИН

ТП ДЛС „Тракия"

ГСУ Скобелево, Отдел 1094, подотдел В

- Вид и интензивност на сечта Пробирка – 15 %
- Количество дървесина, предвидена за отсичане 690 м³
- Описание на дървостоя /кратко описание на насаждението – правостъбленост, самоокастреност или не, смолодобивано ли е, има ли някакви увреждания на дървесината, пречупени или нападали дървета и т.н./: Насаждението е в сравнително добро състояние На места по цялата площ има прекършени от снеголом и изсъхнали от короя дървета
- Среден наклон на терена 21° градуса

/данни за наклона измерен на терена, като се описват особености, ако има такива/

- Преобладаващо извозно разстояние 300 м., като варира от 0 м до 600 м.
- Наличие на стари извозни пътища, /могат ли да бъдат ползвани и при какви условия или ще се изграждат нови такива - описва се текстово/: В пототдела съществуват стари извозни пътища които ще могат да се използват след ремонт
- Особености, специфика при извоза на дървесина /описват се, ако има такива/: Извоза на дървесината до вр. складове ще се извършва с животинска сила или трактор
- Временен склад /описва се дали е съществуващ или ще се изгражда и количеството дървесина, което може да се складира/: За временни складове ще се ползва площа около съществуващия горски път и съществуващите от преди складове
- Разстояние от вр.склад до републиканската /общинска/ пътна мрежа 4 км.
- Кратко описание на пътя от вр.склад до републиканската /общ./ пътна мрежа /състояние на пътя, нужда от ремонт и просветление, преобладаващи наклони, прави или обратни, състояние на наличните съоръжения, въведени ограничения за движение на МПС и др.подобни/: Черен горски път – нуждаем се от ремонт и просветление. Да не се ползва в дъждовно време.

Изготвил: Дардов

/Фамилия, подпис/

1841

Образец по чл.53 ал.6 от НСГ

Изготвил:...Димитър Дардов...
.....
/име, фамилия,/ подпис: .....
дата:26.06.2017г.,
№ и дата на удостоверението за упражняване на лесовъдска практика: 3372/25.05.2011г.

Одобрил:.....
.....
име, фамилия,/ подпис: .....
дата:16.03.17г.,
№ и дата на удостоверението за упражняване на лесовъдска практика: .....

ТЕХНОЛОГИЧЕН ПЛАН № ....

За добив на дървесина от отдел.....1095.....подотдел.....м1.....
На ТП ДГС/ДЛС..."Тракия"...../*попълва се само за държавни гори/*
Община .....Скобелево.....; Землище .....Скобелево.....;
имот с (кадастрален идентификатор/КВС) №....., */попълва се само за недържавни гори/*

I. Схема за добива на дървесина от насаждението

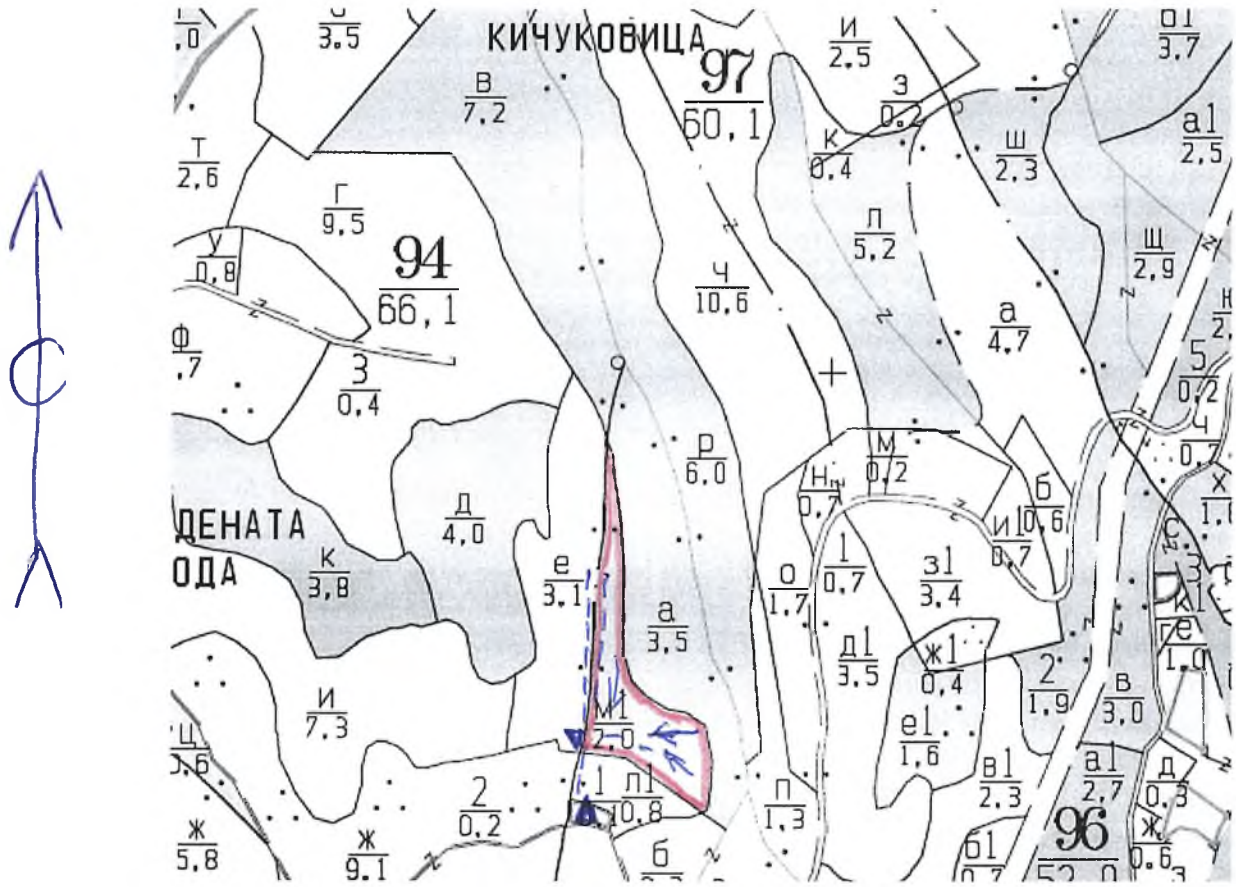

Легенда:

- ± ± ± ± проектирани коларски вр. извозни пътища
- - - - - - - съществуващи извозни пътища
- ▬▬▬ съществуващ автомобилен път
- ~~~~~ технологична просека
- ▬▬▬ ...граници на насаждението.....
- » » » » проектирани тракторни вр. извозни пътища
- ▲ ▲ ▲ временен склад
- xxxxxx трасе на въжена линия
- =+=+=+= проектиран автомобилен път
- → посока на извоз

На схемата задължително се нанасят контурите на насаждението/имота, съществуващите и проектирани временни горски пътища, технологичните просеки, просеките за въжени линии, извозни пътища, временни складове както и връзката им със съществуващата автомобилна пътна мрежа.

II. Характеристика на насаждението 184

1.Вид на сечта .....пробирка ...../ интензивност 15.%
Втори вид сеч ...../ интензивност .....%
2.Площ на подотдела ……..2,0……ха Размер на сечището.....2,0……..... ха
3. Състав по план/програма…6б10,пдр.см9,бк1,бб,ел, действителен…6б10,
5. Запас на 1 ха: с клони...365…куб.м/ха , без клони …313……куб. м/ха.
6. Среден наклон на терена …18……градуса.
7. Очакван добив от маркираната дървесина 287……лежаща маса, куб.м.

дърв. вид / категория	бб	бк	ел			дърв. вид / категория	бб	бк	ел				
едра	87	-	9			дребна	1	-	-			вър-	37
средна	14	-	5			дърва	122	45	4			шина	

8.Наличие и характеристика на подраста преди сечта (състав, възраст, средна височина, % на покритие) : Пдр.см9,бк1,бб,ела
9. Средно извозно разстояние ..200……м.....;
10. Други характеристики на насаждението (*токовища, сватбовища, надлесни дървета, сервитути, защитени територии, Натура 2000, защитени видове описани в доклада за гори с висока консервационна стойност, мъртва дървесина, вододайни зони, биологично разнообразие и др.)* Насаждението не попада в защитени територии по ЗЗТ и Натура 2000,няма и посочени защитни функции.Наличие ГВСК:насаждението е предвидено в списъка на ВКС-2 гори формиращи ландшафт от регионално значение Неразделна част е приложение №3.

III. Технологични указания

1. Дървесината в насаждението да се добива при спазване на технологичната схема по т. I
2. Сечта ще се извършва с моторен трион ,кастренето на стъблата ще се извършва в сечището.
3. Извозът от сечището до временните складове ще се осъществява с животинска сила на самар,влачене по терена на къси секции и механизирано чрез влачене по терена на дълги секции или цели стъбла (без да се допуска образуването на ровини).
4. Проектирани нови горски автомобилни пътища съгласно Наредба 5 за строителството в горските територии без промяна на предназначението им: дължина ……м. широчина ……м.
5. Изграждане и ремонт на временни извозни горски пътища:

5.1 Тракторни – допустимо разстояние между тях 40..м (не по-малко от 40 м), дължина …….м, широчина …….. м.

5.2 Коларски - разстояние между тях.....м (не по-малко от 40 м), дължина .....м, широчина ... м

6. Просеки за въжени линии: ……. бр.
допустимо разстояние между просеките ..... м., дължина ..... м., широчина ..... м.
7. Направа на технологични просеки .....бр.
допустимо разстояние между тях .....м., дължина ……м., широчина ..... м.
8. Изграждане на нови временни складове (бр., площ в ха) –вр.складове са разположени до кам.път без да затрудняват движението по него.
9. Мерки за опазване на оставащите на корен дървета, подраста, младиняка и почвата При извеждане на сечта да се пазят оставащите на корен дървета. При нараняване, засегнатите дървета да се третират с овощарска замазка.Да не се допуска образуването на ровини при извоза.
10. Начини за почистване на сечището на купчини съгласно чл.48,ал1,т.2 и ал3от Наредба 8..
11. Други указания: Да се спазва Зповед №198/01.04.2015 на ЮЦДП-Смолян.Да се поставят информационни и предупр. табели.Да се спазват указанията от Доклада за ГВКС и мерките за опазване.

Да се изнасят битовите отпадъци от сечището извън горските територии на определените за това места !

12. Всички операции по подготвителните и основните работи да се извършват съгласно изискванията на Правилника за здравословни и безопасни условия на труд в горите и правилата за противопожарна безопасност в горите.

ЗАПОЗНАТ с технологичния план: ……/попълва се след издаването на позволителното за сеч/
Лицето по чл. 108, ал. 2 от ЗГ, на което е издадено позволително за сеч № .....
.....
/ трите имена, подпис, дата - /
№ и дата на удостоверението за упражняване на лесовъдска практика: .....

1841

ИНФОРМАЦИОНЕН БЮЛЕТИН

ТП ДЛС „Тракия"

ГСУ .....Скобелево....., Отдел .....1095....., подотдел .....м1.....

- Вид и интензивност на сечта .....Пробирка 20%.....
- Количество дървесина, предвидена за отсичане .....287 куб. м.....
- Описание на дървостоя /кратко описание на насаждението – правостъбленост, самоокастреност или не, смолодобивано ли е, има ли някакви увреждания на дървесината, пречупени или нападали дървета и т.н./: Дървостоя в насаждението е правостъблен, но не е с добро качество. Маркирани са дървета повредени от биотични и абиотични фактори, на което се дължи количеството дървесина отнесена в категория дърва - сортимент ОЗМ.
- Среден наклон на терена ...18... градуса

/данни за наклона измерен на терена, като се описват особености, ако има такива/

.....

.....

- Преобладаващо извозно разстояние 200.м., като варира от 0...м до 400..м.

Наличие на стари извозни пътища, /могат ли да бъдат ползвани и при какви условия или ще се изграждат нови такива - описва се текстово/: За усвояване на насаждението е необходимо изграждането на временен тракторен път с дължина 350м.

- Особености, специфика при извоза на дървесина /описват се, ако има такива/: Извоза на дървесината ще се извършва комбинирано – механизирано и с ЖТС.

Временен склад /описва се дали е съществуващ или ще се изгражда и количеството дървесина, което може да се складира/: Временните складове са разположени до ГАП без да затрудняват движението по него.

- Разстояние от вр.склад до републиканската /общинска/ пътна мрежа - ...6....км.
- Кратко описание на пътя от вр.склад до републиканската /общ./ пътна мрежа /състояние на пътя, нужда от ремонт и просветление, преобладаващи наклони, прави или обратни, състояние на наличните съоръжения, въведени ограничения за движение на МПС и др.подобни/:

Пътя от вр. складове до реп. пътна мрежа не е в добро състояние и се нуждае от основен ремонт.Има въведени ограничения за движение на МПС с тегло над 24тона, като в дните събота и неделя (в периода 01.06-31.08 и в петък) е забранено движението на тежкотоварни автомобили по отсечката гр.Перущица-с.Скобелево-с.Чурен.

Изготвил: Дарадов .....

/Фамилия, подпис/

1841

Образец по чл. 53, ал. 6 от НСГ

Изготвил: Димитър Даскалов

/име, фамилия,/ подпис: .....

дата: 05.06.2017 г.

№ и дата на удостоверението за упражняване на лесовъдска практика: 3372/25.05.2017

Одобрил: инж. Христо Исмаков

име, фамилия,/ подпис: .....

дата: 16.07.18 г.,

№ и дата на удостоверението за упражняване на лесовъдска практика: 1228/23.05.16 г.

ТЕХНОЛОГИЧЕН ПЛАН № ....

За добив на дървесина от отдел 1097 подотдел Р

На ТП ДГС/ДЛС Гракия /*попълва се само за държавни гори*/

Община Родопи; Землище с. Скобелево;

имот с (кадастрален идентификатор/КВС) №....., /*попълва се само за недържавни гори*/

I. Схема за добива на дървесина от насаждението

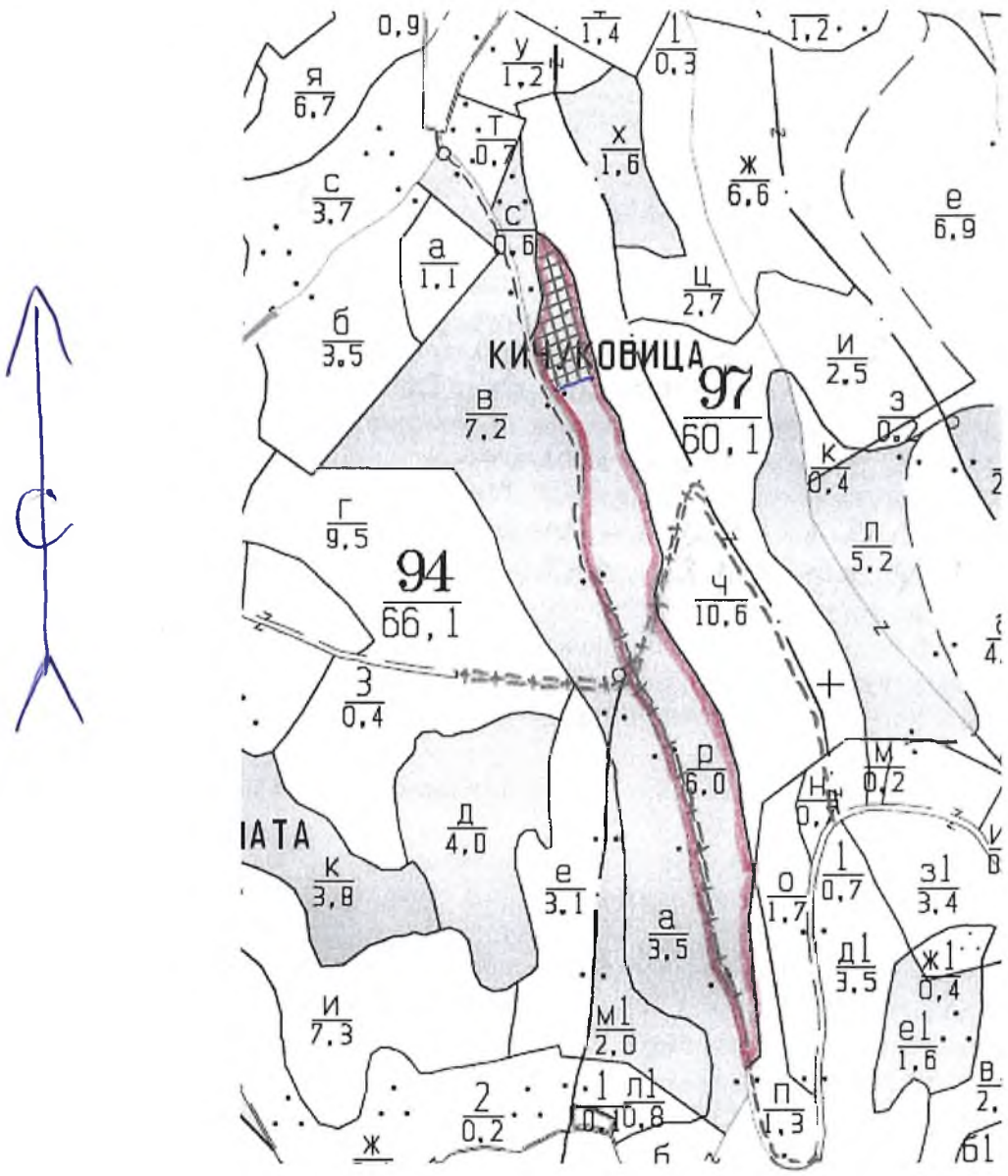

Легенда:

- ± ± ± ± проектирани коларски вр. извозни пътища
- ------ съществуващи извозни пътища
- ═══ съществуващ автомобилен път
- ~~~~~ технологична просека
- граница на подотдела
- »»»»» проектирани тракторни вр. извозни пътища
- ▲ ▲ ▲ временен склад
- xxxxxx трасе на въжена линия
- =+=+=+= проектиран автомобилен път
- немаркирана (неудобна) част

На схемата задължително се нанасят контурите на насаждението/имота, съществуващите и проектирани временни горски пътища, технологичните просеки, просеките за въжени линии, извозни пътища, временни складове както и връзката им със съществуващата автомобилна пътна мрежа.

II. Характеристика на насаждението

1841

1.Вид на сечта ...Пробирка.../ интензивност 25..%
Втори вид сеч ...../ интензивност .....%
2.Площ на подотдела ...6.0...ха Размер на сечището.....5.3..... ха
3. Състав по план/програма ела 7 | бк 2 | б.б. 1 ., действителен ела 7 | бк 2 | б.б. 1 ..
5. Запас на 1 ха: с клони....707 ....куб.м/ха , без клони ...613 ...куб. м/ха.
6. Среден наклон на терена ... 35 .градуса.
7. Очакван добив от маркираната дървесина .....573.....лежаща маса, куб.м.

дърв. вид / категория	ела	бк	б.б.			дърв. вид / категория	ела	бк	б.б.			+ отпадък	
едра	79	28	50			дребна	1	–	1			вър-	132
средна	24	4	12			дърва	62	196	116			шина	

8.Наличие и характеристика на подраста преди сечта (състав, възраст, средна височина, % на покритие) .....
.....
9. Средно извозно разстояние .....80.....;
10. Други характеристики на насаждението (*токовища, сватбовища, надлесни дървета, сервитути, защитени територии, Натура 2000, защитени видове описани в доклада за гори с висока консервационна стойност, мъртва дървесина, вододайни зони, биологично разнообразие и др.)*
.....
Неразделна част е приложение №3 .....

III. Технологични указания

1. Дървесината в насаждението да се добива при спазване на технологичната схема по т. I
2. Сечта ще се извършва с (моторен трион, ръчно, машини; кастренето на отсечените стъбла се извършва: в сечище, на временен склад) сечта ще се извършва с БМТ а кастренето ще става в сечището на отсечените стъбла
3. Извозът от сечището до временните складове ще се осъществява с...животинска сила ще с трактор с лебедка с по-дълго въже
на (цели стъбла, дълги/къси секции, сортименти, чипс и др.; с влачене по терена, изцяло натоварени).....
С животинска сила ще се извозва на къси секции а с трактор на цели стъбла с извличане по терена
4. Проектирани нови горски автомобилни пътища съгласно Наредба 5 за строителството в горските територии без промяна на предназначението им: дължина 1500 м. широчина ...4....м.
5. Изграждане и ремонт на временни извозни горски пътища:
5.1 Тракторни – допустимо разстояние между тях .....м (не по-малко от 40 м), дължина .....м, широчина 4 м.
5.2 Коларски - разстояние между тях.....м (не по-малко от 40 м), дължина .....м, широчина ... м
6. Просеки за въжени линии: ..... бр.
допустимо разстояние между просеките ..... м., дължина ..... м., широчина ..... м.
7. Направа на технологични просеки .....бр.
допустимо разстояние между тях .....м., дължина .....м., широчина ..... м.
8. Изграждане на нови временни складове (бр., площ в ха) За временни складове ще се ползват изравените места покрай новия път
9. Мерки за опазване на оставащите на корен дървета, подраста, младиняка и почвата Ще се маркират оставащите на корен дървета
10. Начини за почистване на сечището Събиране вършината на купчини
11. Други указания Опазване на насаждението в противопожарно и санитарно състояние
Да се изнасят битовите отпадъци от сечището извън горските територии на определените за това места.
12. Всички операции по подготвителните и основните работи да се извършват съгласно изискванията на Правилника за здравословни и безопасни условия на труд в горите и правилата за противопожарна безопасност в горите.

ЗАПОЗНАТ с технологичния план: ...../попълва се след издаването на позволителното за сеч/
Лицето по чл. 108, ал. 2 от ЗГ, на което е издадено позволително за сеч № .....
.....
/ трите имена, подпис, дата - /
№ и дата на удостоверението за упражняване на лесовъдска практика: .....

1841

ИНФОРМАЦИОНЕН БЮЛЕТИН

ТП ДЛС „Тракия"

ГСУ Скобелево, Отдел 1097, подотдел Р

- Вид и интензивност на сечта Пробирка 25 %
- Количество дървесина, предвидена за отсичане 573 м³
- Описание на дървостоя /кратко описание на насаждението – правостъбленост, самоокастреност или не, смолодобивано ли е, има ли някакви увреждания на дървесината, пречупени или нападали дървета и т.н./: Насаждението е в сравнително добро състояние. На места има повредени от снеголом и снеговая дървета.
- Среден наклон на терена 35 градуса

/данни за наклона измерен на терена, като се описват особености, ако има такива/

- Преобладаващо извозно разстояние 80 м., като варира от 0 м до 160 м.
- Наличие на стари извозни пътища, /могат ли да бъдат ползвани и при какви условия или ще се изграждат нови такива - описва се текстово/: Ще се правят нови пътища
- Особености, специфика при извоза на дървесина /описват се, ако има такива/: Дървесината ще се извозва с животинска сила или с трактор с лебедка с по-дълго въже извлича
- Временен склад /описва се дали е съществуващ или ще се изгражда и количеството дървесина, което може да се складира/: За временни складове ще се ползват празните места покрай новия път който ще се прекара по край дерето
- Разстояние от вр.склад до републиканската /общинска/ пътна мрежа - 4 км.
- Кратко описание на пътя от вр.склад до републиканската /общ./ пътна мрежа /състояние на пътя, нужда от ремонт и просветление, преобладаващи наклони, прави или обратни, състояние на наличните съоръжения, въведени ограничения за движение на МПС и др.подобни/: Черен горски път, нуждаещ се от ремонт и осветление

Изготвил: Дардов

/Фамилия, подпис/

1841

Образец по чл. 53, ал. 6 от НСГ

Изготвил: Димитър Дардов

/име, фамилия,/ подпис: .....

дата: 26.06.г. 2017

№ и дата на удостоверението за упражняване на лесовъдска практика: 3372/25.05.2011 г

Одобрил: ..... [illegible]

име, фамилия,/ подпис: .....

дата: 16.07.18 г.,

№ и дата на удостоверението за упражняване на лесовъдска практика: 92486/23.05.16 г.

ТЕХНОЛОГИЧЕН ПЛАН № 2

За добив на дървесина от отдел 1095 подотдел а

На ТП ~~ДГС~~/ДЛС Тракия /*попълва се само за държавни гори*/

Община Родопи; Землище с. Скобелево;

имот с (кадастрален идентификатор/КВС) №....., /*попълва се само за недържавни гори*/

I. Схема за добива на дървесина от насаждението

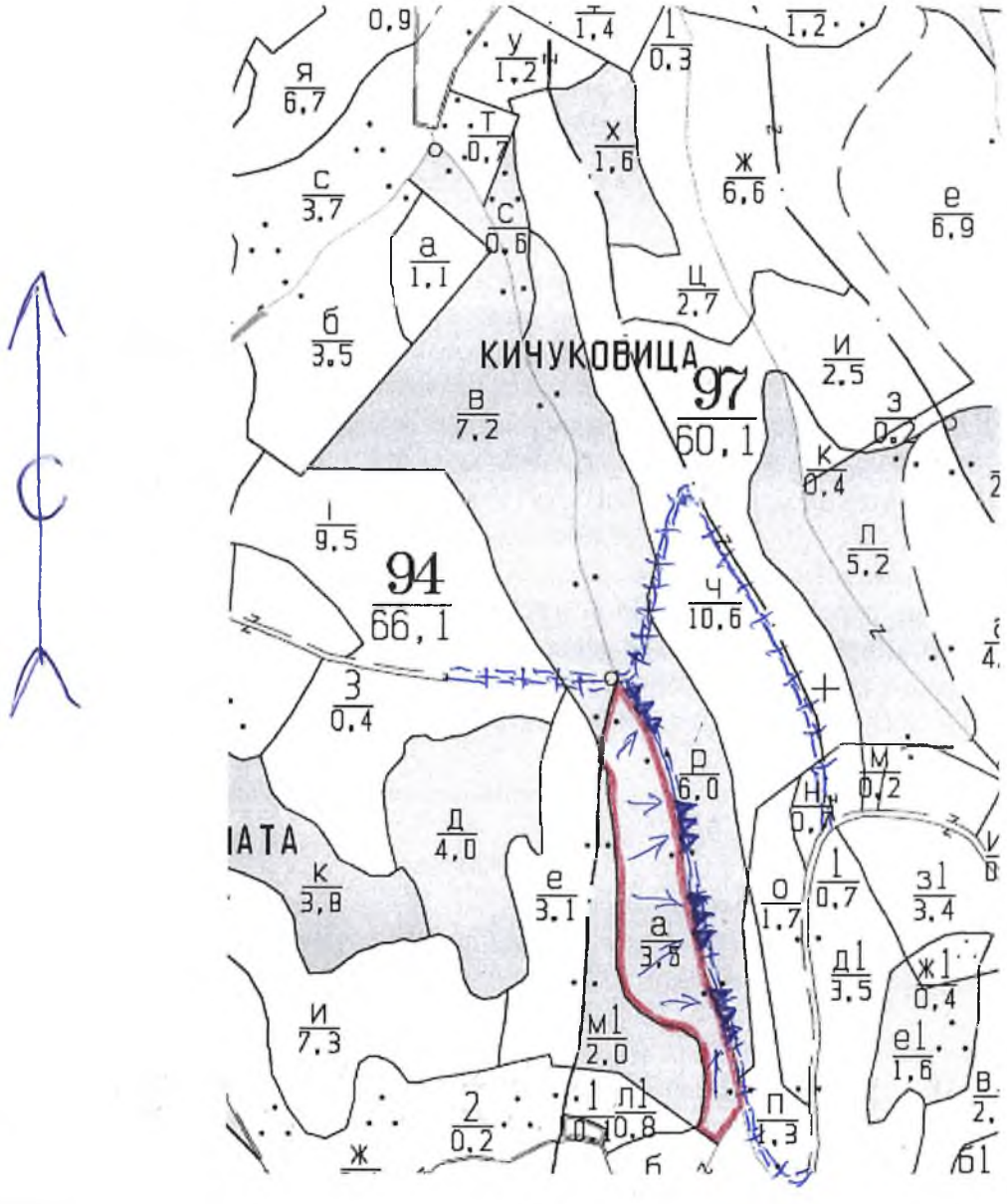

Легенда:

± ± ± ± проектирани коларски вр. извозни пътища	проектирани тракторни вр. извозни пътища
- - - - - - съществуващи извозни пътища	▲ ▲ ▲ временен склад
═══ съществуващ автомобилен път	xxxxxx трасе на въжена линия
^^^^^^^ технологична просека	=+=+=+= проектиран автомобилен път
▬▬ граница на мототдела	→ посока на извоз

На схемата задължително се нанасят контурите на насаждението/имота, съществуващите и проектирани временни горски пътища, технологичните просеки, просеките за въжени линии, извозни пътища, временни складове както и връзката им със съществуващата автомобилна пътна мрежа.

1841

II. Характеристика на насаждението

1.Вид на сечта ..Пробирка...../ интензивност 15..%
Втори вид сеч ...../ интензивност .....%
2.Площ на подотдела ...3,5....ха Размер на сечището.....3,5... ха
3. Състав по план/програма.бк 5; ела 4; б.б. 1, действителен...бк 5; ела 4; б.б. 1..
5. Запас на 1 ха: с клони.....524....куб.м/ха , без клони .....456....куб. м/ха.
6. Среден наклон на терена ...23°....градуса.
7. Очакван добив от маркираната дървесина .....362...лежаща маса, куб.м.

дърв. вид / категория	бк.	ела.	б.б.			дърв. вид / категория	бк.	ела.	б.б.			+отпад	
едра	15	59	26			дребна	–	–	–			вър-	57
средна	2	10	3			дърва	145	71	31			шина	

8.Наличие и характеристика на подраста преди сечта (състав, възраст, средна височина, % на покритие) .....
.....
9. Средно извозно разстояние .....80.....;
10. Други характеристики на насаждението (*токовища, сватбовища, надлесни дървета, сервитути, защитени територии, Натура 2000, защитени видове описани в доклада за гори с висока консервационна стойност, мъртва дървесина, вододайни зони, биологично разнообразие и др.)*
.....
.....

III. Технологични указания

1. Дървесината в насаждението да се добива при спазване на технологичната схема по т. I
2. Сечта ще се извършва с (моторен трион, ръчно, машини; кастренето на отсечените стъбла се извършва: в сечище, на временен склад)Сечта ще се извършва с БМТ, а кастренето ..в сечището.....
3. Извозът от сечището до временните складове ще се осъществява с..животинска сила на къси секции с влачене по терена.....
на (цели стъбла, дълги/къси секции, сортименти, чипс и др.; с влачене по терена, изцяло натоварени).....
.....
.....
4. Проектирани нови горски автомобилни пътища съгласно Наредба 5 за строителството в горските територии без промяна на предназначението им: дължина 1500..м. широчина ...4.....м.
5. Изграждане и ремонт на временни извозни горски пътища:
5.1 Тракторни – допустимо разстояние между тях .....м (не по-малко от 40 м), дължина .....м, широчина 4 м.
5.2 Коларски - разстояние между тях.....м (не по-малко от 40 м), дължина .....м, широчина ... м
6. Просеки за въжени линии: ..... бр.
допустимо разстояние между просеките ..... м., дължина ..... м., широчина ..... м.
7. Направа на технологични просеки .....бр.
допустимо разстояние между тях .....м., дължина .....м., широчина ..... м.
8. Изграждане на нови временни складове (бр., площ в ха) .....
.....
9. Мерки за опазване на оставащите на корен дървета, подраста, младиняка и почвата ...Внимаване за не се наранят оставащите дървета и подраста
10. Начини за почистване на сечището Събиране в купчини
11. Други указания: .Опазване на насаждението от сечта.....
.....
Да се изнасят битовите отпадъци от сечището извън горските територии на определените за това места.
12. Всички операции по подготвителните и основните работи да се извършват съгласно изискванията на Правилника за здравословни и безопасни условия на труд в горите и правилата за противопожарна безопасност в горите.

ЗАПОЗНАТ с технологичния план: ...../попълва се след издаването на позволителното за сеч/
Лицето по чл. 108, ал. 2 от ЗГ, на което е издадено позволително за сеч № .....
.....
/ трите имена, подпис, дата - /
№ и дата на удостоверението за упражняване на лесовъдска практика: .....

1841

ИНФОРМАЦИОНЕН БЮЛЕТИН

ТП ДЛС „Тракия"

ГСУ Скобелево, Отдел 1095, подотдел а

- Вид и интензивност на сечта Проблирка 15 %
- Количество дървесина, предвидена за отсичане 362 м³
- Описание на дървостоя /кратко описание на насаждението – правостъбленост, самоокастреност или не, смолодобивано ли е, има ли някакви увреждания на дървесината, пречупени или нападали дървета и т.н./: Правостъблено, самоокастрено възрастно насаждение в което досега не е влизано. На места има снеголомни и снеловални дървета
- Среден наклон на терена 23 градуса

/данни за наклона измерен на терена, като се описват особености, ако има такива/ На места наклона е доста по-голям

- Преобладаващо извозно разстояние 80 м., като варира от 0 м до 160 м.
- Наличие на стари извозни пътища, /могат ли да бъдат ползвани и при какви условия или ще се изграждат нови такива - описва се текстово/: няма - ще се наложи да се направи тракторен път покрай дерето - за да се цевом масата
- Особености, специфика при извоза на дървесина /описват се, ако има такива/: Извоза ще се осъществи с животинска сила до посочените временни складове.
- Временен склад /описва се дали е съществуващ или ще се изгражда и количеството дървесина, което може да се складира/: След направа на тракторния път празните места покрай него ще се ползват за временни складове.
- Разстояние от вр.склад до републиканската /общинска/ пътна мрежа - 4 км.
- Кратко описание на пътя от вр.склад до републиканската /общ./ пътна мрежа /състояние на пътя, нужда от ремонт и просветление, преобладаващи наклони, прави или обратни, състояние на наличните съоръжения, въведени ограничения за движение на МПС и др.подобни/: Черен горски път нуждаещ се от ремонт и просветление и направа на нов път до насаждението още 1500 м

Изготвил: Дардов

/Фамилия, подпис/

1841

Образец по чл.53 ал.6 от НСГ

Изготвил:…Димитър Дардов…
…Димитър Дардов…
/име, фамилия,/ подпис: ……
дата:26.06.2017г.,
№ и дата на удостоверението за упражняване на лесовъдска практика: 3372/25.05.2011г.

Одобрил:……
…инж. Христо Иванов…
име, фамилия,/ подпис: ……
дата: 16.07.17г.,
№ и дата на удостоверението за упражняване на лесовъдска практика: 12286/25.07.16г.

ТЕХНОЛОГИЧЕН ПЛАН № 1

За добив на дървесина от отдел……1094……подотдел……д……
На ТП ДГС/ДЛС…"Тракия"……/*попълва се само за държавни гори*/
Община .....Скобелево.....; Землище ……Скобелево.....;
имот с (кадастрален идентификатор/КВС) №……..., /*попълва се само за недържавни гори*/

I. Схема за добива на дървесина от насаждението

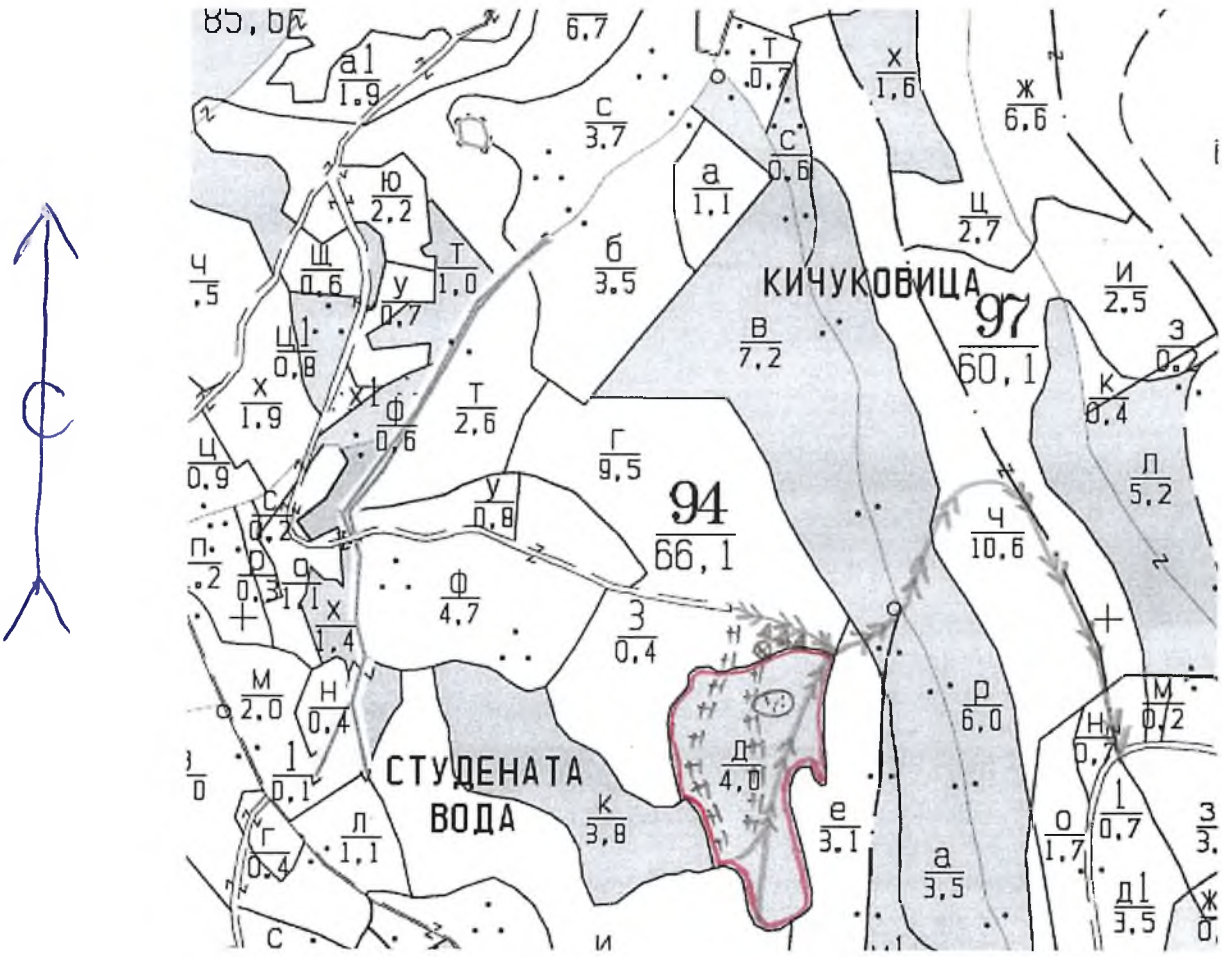

Легенда:

± ± ± ± проектирани коларски вр. извозни пътища	проектирани тракторни вр. извозни пътища
- - - - - - съществуващи извозни пътища	▲ ▲ ▲ временен склад
═══ съществуващ автомобилен път	xxxxxx трасе на въжена линия
^^^^^^^ технологична просека	=+=+=+= проектиран автомобилен път
——— …граници на насаждението……	⊗ - мяста за отпадъци
	⊙ - короядно петно

На схемата задължително се нанасят контурите на насаждението/имота, съществуващите и проектирани временни горски пътища, технологичните просеки, просеките за въжени линии, извозни пътища, временни складове както и връзката им със съществуващата автомобилна пътна мрежа.

1841

II. Характеристика на насаждението

1.Вид на сечта .....пробирка ...../ интензивност 20.%
Втори вид сеч ...../ интензивност .....%
2.Площ на подотдела ……4,0……ха Размер на сечището.....4,0……..... ха
3. Състав по план/програма…6б10……, действителен…6б10, пдр.бк10,ел10
5. Запас на 1 ха: с клони...327…куб.м/ха , без клони …373…..куб. м/ха.
6. Среден наклон на терена …15……градуса.
7. Очакван добив от маркираната дървесина 503……лежаща маса, куб.м.

дърв. вид / категория	бб	бк	ел			дърв. вид / категория	бб	бк	ел				
едра	60	24	14			дребна	1	-	-			вър-	62
средна	13	2	1			дърва	265	102	21			шина	

8.Наличие и характеристика на подраста преди сечта (състав, възраст, средна височина, % на покритие) : Пдр.бк10, ел10
9. Средно извозно разстояние …250м.....;
10. Други характеристики на насаждението (*токовища, сватбовища, надлесни дървета, сервитути, защитени територии, Натура 2000, защитени видове описани в доклада за гори с висока консервационна стойност, мъртва дървесина, вододайни зони, биологично разнообразие и др.)* Насаждението не попада в защитени територии по ЗЗТ и Натура 2000,няма и посочени защитни функции.Наличие ГВСК:насаждението е предвидено в списъка на ВКС-2 гори формиращи ландшафт от регионално значение Неразделна част е приложение №3.

III. Технологични указания

1. Дървесината в насаждението да се добива при спазване на технологичната схема по т. I
2. Сечта ще се извършва с моторен трион ,кастренето на стъблата ще се извършва в сечището.
3. Извозът от сечището до временните складове ще се осъществява с животинска сила на самар,влачене по терена на къси секции и механизирано чрез влачене по терена на дълги секции или цели стъбла (без да се допуска образуването на ровини).
4. Проектирани нови горски автомобилни пътища съгласно Наредба 5 за строителството в горските територии без промяна на предназначението им: дължина ……м. широчина ……м.
5. Изграждане и ремонт на временни извозни горски пътища:
5.1 Тракторни – допустимо разстояние между тях 40..м (не по-малко от 40 м), дължина 350м, широчина 4 м.
5.2 Коларски - разстояние между тях.....м (не по-малко от 40 м), дължина .....м, широчина ... м
6. Просеки за въжени линии: ……. бр.
допустимо разстояние между просеките ..... м., дължина ..... м., широчина ..... м.
7. Направа на технологични просеки .....бр.
допустимо разстояние между тях .....м., дължина ……м., широчина ..... м.
8. Изграждане на нови временни складове (бр., площ в ха) –вр.складове са разположени до кам.път без да затрудняват движението по него.
9. Мерки за опазване на оставащите на корен дървета, подраста, младиняка и почвата При извеждане на сечта да се пазят оставащите на корен дървета. При нараняване, засегнатите дървета да се третират с овощарска замазка.Да не се допуска образуването на ровини при извоза.
10. Начини за почистване на сечището на купчини съгласно чл.48,ал1,т.2 и ал3от Наредба 8..
11. Други указания: Да се спазва Зповед №198/01.04.2015 на ЮЦДП-Смолян.Да се поставят информационни и предупр. табели.Да се спазват указанията от Доклада за ГВКС и мерките за опазване.

Да се изнасят битовите отпадъци от сечището извън горските територии на определените за това места !

12. Всички операции по подготвителните и основните работи да се извършват съгласно изискванията на Правилника за здравословни и безопасни условия на труд в горите и правилата за противопожарна безопасност в горите.

ЗАПОЗНАТ с технологичния план: ……/попълва се след издаването на позволителното за сеч/
Лицето по чл. 108, ал. 2 от ЗГ, на което е издадено позволително за сеч № .....
……
/ трите имена, подпис, дата - /
№ и дата на удостоверението за упражняване на лесовъдска практика: .....

1849

ИНФОРМАЦИОНЕН БЮЛЕТИН

ТП ДЛС „Тракия"

ГСУ .....Скобелево....., Отдел .....1094....., подотдел .....д.....

- Вид и интензивност на сечта .....Пробирка 20%.....
- Количество дървесина, предвидена за отсичане .....503 куб. м.....
- Описание на дървостоя /кратко описание на насаждението – правостъбленост, самоокастреност или не, смолодобивано ли е, има ли някакви увреждания на дървесината, пречупени или нападали дървета и т.н./: Дървостоя в насаждението е правостъблен, но не е с добро качество. Маркирани са дървета повредени от биотични и абиотични фактори, на което се дължи количеството дървесина отнесена в категория дърва - сортимент ОЗМ.
- Среден наклон на терена ...15... градуса

/данни за наклона измерен на терена, като се описват особености, ако има такива/

.....

.....

- Преобладаващо извозно разстояние ...250м., като варира от 0.....м до 450...м.

Наличие на стари извозни пътища, /могат ли да бъдат ползвани и при какви условия или ще се изграждат нови такива - описва се текстово/: За усвояване на насаждението е необходимо изграждането на временен тракторен път с дължина 350м.

- Особености, специфика при извоза на дървесина /описват се, ако има такива/: Извоза на дървесината ще се извършва комбинирано – механизирано и с ЖТС.

Временен склад /описва се дали е съществуващ или ще се изгражда и количеството дървесина, което може да се складира/: Временните складове са разположени до ГАП без да затрудняват движението по него.

- Разстояние от вр.склад до републиканската /общинска/ пътна мрежа - ...6....км.
- Кратко описание на пътя от вр.склад до републиканската /общ./ пътна мрежа /състояние на пътя, нужда от ремонт и просветление, преобладаващи наклони, прави или обратни, състояние на наличните съоръжения, въведени ограничения за движение на МПС и др.подобни/:

Пътя от вр. складове до реп. пътна мрежа не е в добро състояние и се нуждае от основен ремонт.Има въведени ограничения за движение на МПС с тегло над 24тона, като в дните събота и неделя (в периода 01.06-31.08 и в петък) е забранено движението на тежкотоварни автомобили по отсечката гр.Перущица-с.Скобелево-с.Чурен.

Изготвил: ..... Минев

/Фамилия, подпис/